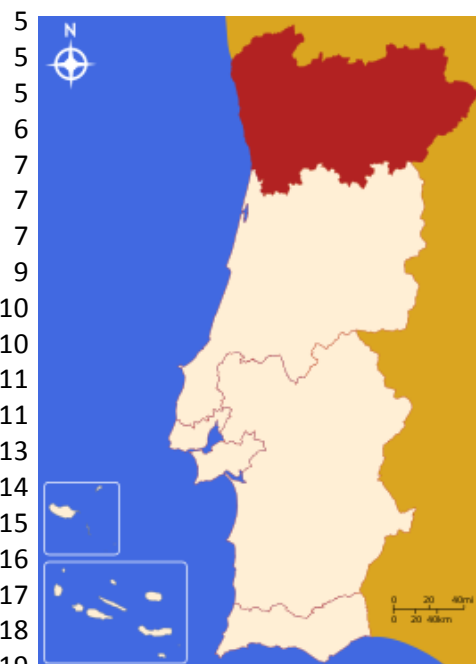


# FURGOPERFECTOS PORTUGAL

28/02/2010  
WWW.FURGOVW.ORG  
GusAu

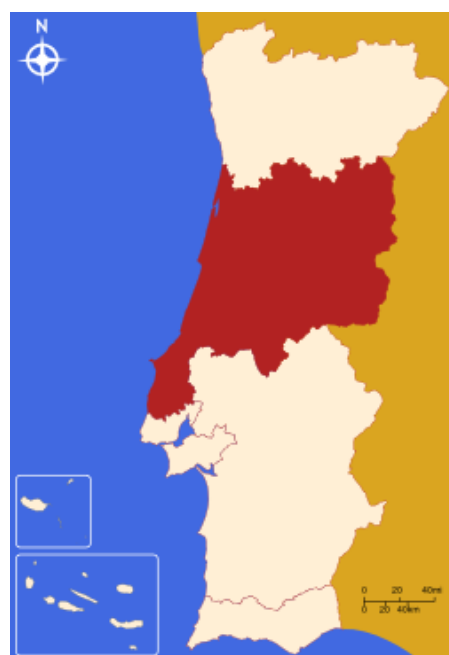
## 1. NORTE

- 1.1. Vila do Gerês 5
- 1.2. Camping Municipal de Braga 5
- 1.3. Parquing Almeida 6
- 1.4. Lindoso 7
- 1.5. PORTO: Parking de Rua Nova de Alfândega 7
- 1.6. Porto/Gaia Miradouro da Serra do Pilar 7
- 1.7. Playa de Sao Jacinto 9
- 1.8. [Furgoperfecto] Sao Jacinto 10
- 1.9. Parking bajo Ciudadela 10
- 1.10. Vila do Conde (Oporto) 11
- 1.11. Praia fluvial de Lovelhe 11
- 1.12. Caminha 13
- 1.13. [Furgoperfecto] Playa de Carreço, PORTUGAL 14
- 1.14. Santuario de Bom Jesus de Monte (BRAGA) 15
- 1.15. Furgoperfecto] Ponte da Barca. 16
- 1.16. Camping Municipal da Penha (Guimaraes) 17
- 1.17. Furgoperfecto] Foz da minho, caminha 18
- 1.18. [Furgoperfecto] Playa de Moledo 19
- 1.19. [Furgoperfecto] Praia de cabedelo, Viana do castelo 19
- 1.20. [Camping] Clube de Campismo de Vila Real 20
- 1.21. [Furgoperfecto] Ponte de Lima 20
- 1.22. Viana do Castelo 22
- 1.23. [FurgoPerfecto] Pinhão (Trás Os Montes) 22
- 1.24. Furgoperfecto praia afife( viana do castelo) 23
- 1.25. Capilla santa ana, valença 23
- 1.26. Miranda do Douro 24
- 1.27. Santa Luzia , Viana do Castelo 25

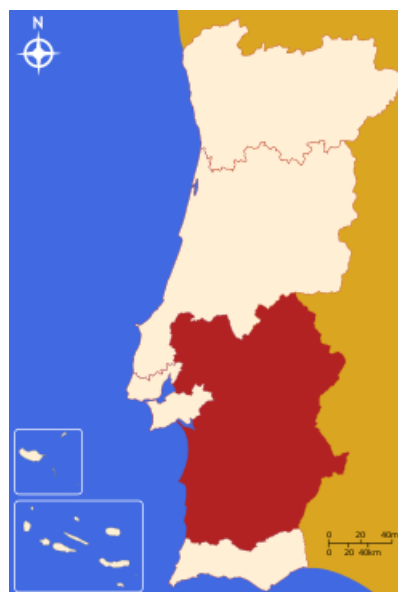
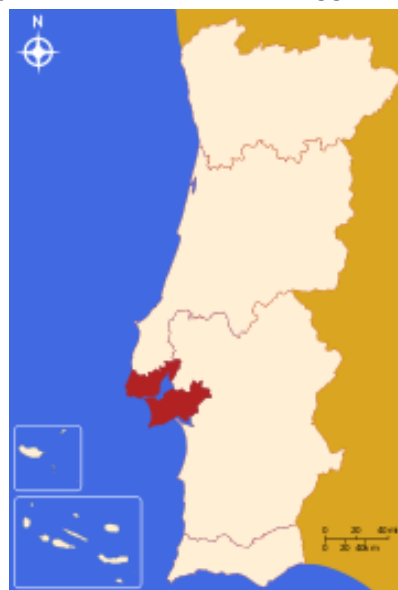


## 2. CENTRO

- 2.1. Camping Costa Nova en Ilhavo 26
- 2.2. Castelo Almourol 26
- 2.3. Peniche 27
- 2.4. Abrantes 28
- 2.5. Zona "merendero" Lagoa de Obidos 29
- 2.6. Coimbra 29
- 2.7. Valhelhas 30
- 2.8. Playa Nazare 31
- 2.9. Praia de Quiaios [Furgoperfecto] 32
- 2.10. [Furgoperfecto] Playa de Baleal, Peniche 32
- 2.11. Camping Municipal de Sao Jacinto (Ría de Aveiro) 33
- 2.12. Aveiro (La Venezia Portuguesa) 33
- 2.13. [Camping] Vale paraíso, Nazaré 35
- 2.14. [Furgoperfecto] Poço Corga 36
- 2.15. [Camping] Camping municipal de Guarda- Guarda 38
- 2.16. [Camping] Orbitur Valado, Nazaré 39
- 2.17. [Camping] Praia da Tocha 39
- 2.18. [Camping] Camping Praia da Barra 40
- 2.19. [Furgoperfecto] Praia Pedras Negras, Marinha Grande..... 41
- 2.20. [Furgoperfecto] Praia do Mira II 42
- 2.21. [Furgoperfecto] Praia Consolação 43
- 2.22. [Furgoperfecto] Praia Supertubos 44



2.23.	Praia areia branca, Lourinha	44
2.24.	[Furgoperfecto] Peniche (parking).	45
2.25.	Parking gratuito de Foz do Areilho	45
2.26.	Fatima	46
2.27.	Obidos	46
2.28.	[Furgoperfecto] Mirador de Sitio, Nazaré, Portugal	47
2.29.	[Area Autocaravanas] Batalha	47
2.30.	[Furgoperfecto][Camping] Olhos de Água	49
2.31.	Porto - Parking gratuito Vila Nova de Gaia	50
2.32.	[Furgoperfecto ] Constancia	51
2.33.	[Furgoperfecto] Playa de Cova (Figueira da Foz)	52
2.34.	[Furgoperfecto] Porto Novo	53
2.35.	[Furgoperfecto] Ria de Aveiro..Costa Nova...La Venecia .....	55
2.36.	Furadouro [Furgoperfecto]	56
3.	LISBOA	57
3.1.	[Furgoperfecto] Playa Sao Lourenço	57
3.2.	Furgoperfecto] Playa Ribera de Ilhas, Ericeira,	57
3.3.	[Furgoperfecto] Ericeira	57
3.4.	Praia do Sul Ericeira	58
3.5.	[Furgoperfecto] Mirador entre Foz De Lizandro y Ericeira	59
3.6.	Furgoperfecto Sintra] Parquing gratuito en Sintra	60
3.7.	Parking Sintra	62
3.8.	Praia de Guincho, Cascais	63
3.9.	[Camping] Camping Orbitur (Guincho)	64
3.10.	Lisboa -Doca De Belem	65
3.11.	Parking Los Descubrimientos	66
3.12.	[Camping] Parque do Campismo Municipal de Lisboa	67
3.13.	Lisboa.(Centro).	67
3.14.	Furgoperfecto] Lisboa / Setúbal / Costa da Caparica: Playa Bela .....	68
3.15.	Cabo Espichel	69
4.	ALENTEJO	70
4.1.	[Furgoperfecto] Fonthainas-Aberta nova	70
4.2.	Comporta	71
4.3.	Odeceixe - desembocadura	73
4.4.	Aldeia da Luz	73
4.5.	[Camping] Serpa	74
4.6.	[Furgoperfecto] Samouqueira	74
4.7.	Furgoperfecto en Evora	77
4.8.	[Furgoperfecto] Elvas	80
4.9.	VilaNova de Milfontes [FurgoPerfecto]	80
4.10.	[FURGOPERFECTO] Praia Melides	82
4.11.	[furgopefecto ] Fluvial de Mora	83
4.12.	[furgoperfecto] falesia do forte porto covo	84
4.13.	] furgopefecto ] badoca park	86
4.14.	Peninsula de troia, alentejo portugal	87
4.15.	[ALENTEJO][FurgoPerfecto]Pomarão	87
4.16.	Camping Orbitur Evora-2007	88
4.17.	[ALENTEJO][FurgoPerfecto]Mina de Sao Domingos	88
4.18.	[Furgoperfecto] Almogrove	89
5.	ALGARVE	91



5.1.	Monte Clérigo, Aljezur	91
5.2.	Playa Marinha, Lagoa	91
5.3.	praia Boca do rio	92
5.4.	Parking de la Playa de Camilo, Lagos	93
5.5.	Praia Amado, Carrapateira	94
5.6.	[Camping] Espiche	95
5.7.	Parking en Lagos	96
5.8.	Tavira (parque natural via formosa)	97
5.9.	Playa Carriagem ( Algarve)	97
5.10.	Acantilados de Carrapateira (Portugal)	98
5.11.	Faro de la ciudad de Lagos (Portugal)	98
5.12.	Camping Serrao (Aljesur)	99
5.13.	Playa de Faro	99
5.14.	[FURGOPERFECTO] Parking gratuito en Tavira	100
5.15.	Residencial	100
5.16.	[Furgoperfecto]Parking gratuito en SILVES	101
5.17.	Raposeira- Praia Barranco	102
5.18.	[Furgoperfecto] Ponte Da Piedade	103
5.19.	[FURGOPERFECTO] praia secreta,Raposeira Portugal)	105
5.20.	[Furgoperfecto] Sagres, Playa	105
5.21.	[FURGOPERFECTO]Parking gratuito en Lagos	106
5.22.	[FURGOPERFECTO]Parking gratuito en Tavira	106
5.23.	[Furgoperfecto] CaBo San Vicente	107
5.24.	[FURGOPERFECTO] playa de esteveira, Rogil, Portugal)	108
5.25.	[Furgoperfecto] Sagres	109
5.26.	praia verde, castro marim,Algarve	110
5.27.	Aljezur,Parking [Algarve]	110
5.28.	Playa Bordeira (Algarve)	111
5.29.	[Furgoperfecto] Playa de Beliche	112
5.30.	Moinhos da rocha,pego do inferno TAVIRA	114
5.31.	[Furgoperfecto] Lisboa/Sintra: Embalse Rio de Mula	115
5.32.	Furgoperfecto] Playa de Ingrina - Vila do Bispo	116
5.33.	Ferragudo, PoRtUgAl	117
5.34.	[Furgoperfecto] Playa de Mareta. Sagres	117
6.	MAPAS FURGOPERFECTOS	119
6.1.	XERAL NORTE	119
6.2.	XERAL CENTRO	122
6.3.	XERAL LISBOA	125
6.4.	XERAL ALENTEXO - ALGARVE	128





## 1. NORTE

### 1.1. Vila do Gerês

Nombre: Vila do Gerês

Tipo: Furgoperfecto

Gratuito: Si

Agua: Si (fuente en el parking)

WC: Si (de los cafes que hay ahí)

Web con información de la zona:

[http://www.serradogeres.com/index.php?option=com\\_content&task=view&id=20&Itemid=34](http://www.serradogeres.com/index.php?option=com_content&task=view&id=20&Itemid=34)

<http://portal.icnb.pt/ICNPortal/vPT2007-AP-Geres/Visitar+Area+Protegida/Como+Chegar/>

<http://www.cm-terrasdebouro.pt/>

Coordenadas: 41°44'07.34"N 8°09'35.34"W

Descripción de la zona: es un parking que esta justo a la salida de la Vila do Gerês. Es tranquilo aunq hay parada de autobuses. Estaban aparcadas 2 autocaravans y una caravana. El sabado vino el panadero a eso de las 9h30m. por si acaso pasais por alli teneis pan justo en el parking hehehehe

Tb en el parking hay dos restaurantes/cafes y una fuente donde podeis abasteceros de agua potable. Tiene algo de sombra y el alrededor es muy bonito. Os aconsejo una visita a la Vila do gerês (son +-600metros) y el el camino visitar un jardin que hay. La vila tambien es muy bonita (tipico pueblo de montaña con termas y spas - aqui <http://www.aguasdogeres.pt/termas-spa.php?idConteudo=81&idConteudoPai=3> los precios de los programas de spa sin alojamiento). en la vila teneis mercados para comprar lo que os falte.

cerca de este furgoperfecto hay una pequeña ruta que tb os la recomiendo (rota dos currais) - su início esta un poco más arriba. seguramente que vais a encontrar garranos (tipicos caballos selvajes de la zona). el início es un poco duro pero todo el paisaje es precioso. <http://www.cm-terrasdebouro.pt/trilhos/trilhos.htm>

tb cerca hay un museo etnográfico de vilarinho das furnas que merece la pena una visita ( [http://www.cm-terrasdebouro.pt/01autarquia/servicos\\_municipais/principal.asp?nu](http://www.cm-terrasdebouro.pt/01autarquia/servicos_municipais/principal.asp?nu)

[mn2=110&servisos=11004](http://www.cm-terrasdebouro.pt/01autarquia/servicos_municipais/principal.asp?nu) ) - 41°44'07.34"N 8°11'49.19"W, pero esta del otro lado de la sierra. teneis que ir direccion campo do gerês, o bien por carretera o, subir direccion portela do homem/españa y +- en el medio de la mata da albergaria cojer una carretera de tierra que esta a la vuestra izquierda. hacer todo el camino (el embalse de vilarinho das furnas es ahí) hasta llegar otra vez a una carretera y luego girar a la izquierda. passareis al lado de un camping (que es muy bonito- parque de campismo da cerdeira) y teneis que seguir todo recto hasta al pueblo. ahí girar hacia la izquierda y el museo estara un poco mas adelante a vuestra derecha. por esa zona podeis alquilar caballos, moto4, btt etc etc.

ah! cerca de este furgoperfecto tb hay un camping (parque de campismo do vidoeiro) pero solo abre en verano.

cerca pasa una via romana muy interesante.

aquí os dejo unas fotos.

en esta foto, al fondo podeis ver la fuente:

espero que os guste la zona y a ver si publiqué mi primer furgoperfecto bien!

joo... [pues aqui esta la dirección en google maps](http://www.google.com/maps/place/41.735232,-8.159618)  
[41.735232,-8.159618](http://www.google.com/maps/place/41.735232,-8.159618)



### 1.2. Camping Municipal de Braga

Nombre: Camping Municipal de Braga

Tipo: Camping

Gratuito: No, pero muy barato 8,72 € (2 pax. + furgó + electr.) Verano 2007

Agua: Sí

WC: Sí

Web con información de la zona:

<http://www.portugalvirtual.pt/tourism/costaverde/braga/ptindex.html>

Coordenadas:

[GOOGLE MAPS 41.538225,-8.422276](#)

Descripción de la zona:

Está al sur de la ciudad, a unos 10 o 15 minutos caminando del centro, por la carretera N101

Desde el centro de Braga queda a mano derecha, justo después de pasar el estadio Hay que pagar, pero es muy barato, en el precio se incluye acceso a la piscina municipal !!!, que por el verano se agradece.



### 1.3. Parquing Almeida

**Nombre:** Parquing Almeida (Portugal)

**Tipo:** Furgoperfecto

**Gratuito:** Si

**Agua:** Si, una fuente en la zona

**WC:** Si, baños publicos en la plaza del pueblo, limpios y todo

**Coordenadas:** [GOOGLE MAPS 40.725393,-6.905969](#)

**Descripción de la zona:** Almeida es un pueblito muy acogedor que nos encontramos nada mas pasar la frontera con Portugal desde Salamanca. Por la N620 E80, al cruzar la frontera nos desviamos a la derecha durante unos 8 kilometros. Es un pueblo que esta completamete amurallado y que no parecia muy turistico. A pesar de ello esta todo muy bien cuidado, jardines impecables, calles limpias y manteniendo el encanto de pueblito.

La verdad es que cae un poco a desmano del resto de rutas que transcurren por Portugal, pero nosotros elegimos este pueblo para pernoctar la primera noche camino de Aveiro, y todo un acierto.

Dormimos en un parquin adoquinado junto a una AC, pero la verdad es que todo el pueblo es furgoperfecto. Tiene algun bar para las primeras cervecitas portuguesas (Muy baratas por cierto), una fuente junto al parquin y baños publicos en la zona de la plaza del pueblo.

Es una visita recomendable si se pasa por la zona y por si se busca un poco de tranquilidad.

Unas foticos que es lo que gustan



Foto de los baños de la plaza



Fuente para asearse un poco por la mañana





#### 1.4. Lindoso

Nombre: Lindoso. Portugal.

Tipo: Furgoperfecto.

Gratuito: Si.

Agua: Si.

WC: No.

Coordenadas: 41°52'13". 8°10'19".

Descripción de la zona:

Tras pasar la frontera desde Galicia a Portugal por la OU540 (frontera la Madalena) circulamos unos 500 metros por la carretera hasta aparecer una curva a la derecha. En el comienzo de dicha curva vemos aparecer un carril en el lado izquierdo. Seguirlo unos 100 metros hasta dar con el merendero.

Lugar estupendo para pasar la noche sin que nos molesten.

Es un área de pic-nic muy arbolada (muchísima sombra), con varias fuentes y mesas.

Lo mejor, tranquilidad total.

Nosotros la utilizamos un par de veces para pasar la tarde y dormir de camino al Parque Nacional de Peneda-Gêres en Portugal también. Cerca varios embalses.



#### 1.5. PORTO: Parking de Rua Nova de Alfândega

Nombre: Parking de Rua Nova de Alfândega

Tipo: Furgoperfecto

Gratuito: No - 1,45€ la noche

Agua: No

WC: Si (de pago, 0,15€)

Web con información de la zona:

Coordenadas: [GOOGLE MAPS http://maps.google.es/maps?ll=41.141284,-8.618554&spn=0.002173,0.005879&t=h&z=18&om=1](http://maps.google.es/maps?ll=41.141284,-8.618554&spn=0.002173,0.005879&t=h&z=18&om=1)

Descripción de la zona:

Parking vigilado, en el mismo centro de Oporto, al lado del río y a un paso de la zona turística de bares y restaurantes que está bajo el puente de hierro (que parece hecho por Eiffel). Está en la Rua Nova de Alfândega, en la zona de Sao Nicolau, y la mejor forma de llegar es NO pasando por el centro de Oporto, sino saliendo antes e ir bordeando el río hasta que ya estás prácticamente en el centro de la ciudad. Para saber cuando empieza la ciudad, hay que fijarse que, bordeando el río vas siempre en llano, y de repente te encuentras con una cuesta que gira un poco a la izquierda y de repente te encuentras con la Praza da Bolsa de Oporto.

Estuvimos el 6 de agosto de 2007, y el parking estaba lleno de ACs y de varias furgos más. Es una zona supertranquila para estar al lado del centro, y cuesta 1,45€ de 9 de la noche a 8 de la mañana. Después ya te empiezan a cobrar por horas. A nosotros nos costó 5 euros de 9 de la noche a 12 del mediodía... para estar en el mismo centro y vigilado, no me pareció caro.

No dispone de agua, pero sí que hay un baño de estos automáticos, pagas 0,15€ y te puedes lavar un poco y "descargar". El baño es pequeño, pero caben 2 personas a la vez (así sale más barato)

Aquí podéis ver una foto del parking, con nuestra furgó y más ACs que había por ahí, y justo detrás el centro de Porto y la Praza da Bolsa.

#### 1.6. Porto/Gaia Miradouro da Serra do Pilar

Nombre: Miradouro da Serra do Pilar

Tipo: Furgoperfecto

Gratuito: Si

Agua: Si

WC: No

### Descripción de la zona:

Éste es el sitio perfecto para pernoctar en Oporto. Las mejores vista del barrio de Ribeira y de los puentes. Atardeceres de escándalo. El nombre exacto de la calle-jardín-mirador es rua Rocha Leão.

La parada del metro-tranvía está a 50 m, el paseo al centro es cosa de niños por el tablero superior del puente D.Luis I.

Nosotros, como vivimos en Salamanca, tenemos a **Oporto** como un gran referente. No está muy lejos, se llega en pocas horas, es la meca del goloso (no hay que perderse los baratísimos y exquisitos **Bolos de Glória** en la Pastalaria do Bolhão, frente al mercado de Santa Catarina), y desde luego es un lugar impresionante.

### Coordenadas Google

Ah, vale. Pues sí, **es ese lugar**. Los atardeceres son de escándalo.

Lo bueno de llegar de noche

**País:** Portugal

**Región:** Douro Litoral

**Provincia:** Porto

**Municipio:** Porto

**Dirección:** Rua Rocha Leão s/n

**Nombre del lugar:** Miradouro da Serra do Pilar

**Calificación global:** 8

**Sombras:** Sí

**Agua potable cercana:** Sí

**Merenderos:** Sí

**Hostelería cercana:** Sí

**Comercio cercano:** Sí

**Acceso fácil:** Sí (Por el nuevo puente do Infante)

**Entorno:** Urbano

**Firme:** Asfalto/Jardín

**Explicación:** Se accede desde el centro de Oporto caminando por el tablero superior del puente D.Luis I (con parada de metro-tranvía), y en coche por el puente do Infante siguiendo las indicaciones Miradouro Serra do Pilar. Vistas de escándalo.

**Mapa:**



**Foto aérea:**



**Foto general:**



**Coordenada:** 41°08'16.12" N 8°36'34.80" E



quedarías encantado con la magia de esta ciudad.

es que puedes elegir la franja de unos veinte metros que es absolutamente horizontal. Si ya está ocupada, tienes que andar con las cuñas para quedar perfecto.

La ventaja de este lugar es que a un cómodo paseo por el tablero superior del puente D.Luis I estás en la catedral, la estación de São Bento para ir en cercanías a las playas, el centro monumental, el ascensor para bajar a la zona de bares y restaurantes de Ribeira...

En todo caso, si no la habías visitado antes, supongo que





### 1.7. Playa de Sao Jacinto

**Nombre:** Playa de Sao Jacinto

**Tipo:** Furgoperfecto

**Gratuito:** Si

**Agua:** Si

**WC:** Si, incluso duchas

**Coordenadas:** [GOOGLE MAPS](https://www.google.es/maps)

[http://maps.google.es/maps?f=q&source=s\\_q&hl=es&geocode=&q=Sao+Jacinto,+Portugal&sl=40.396764,-3.713379&sspn=10.553569,23.269043&ie=UTF8&ll=40.668888,-8.743014&spn=0.002567,0.005681&t=h&z=18](http://maps.google.es/maps?f=q&source=s_q&hl=es&geocode=&q=Sao+Jacinto,+Portugal&sl=40.396764,-3.713379&sspn=10.553569,23.269043&ie=UTF8&ll=40.668888,-8.743014&spn=0.002567,0.005681&t=h&z=18)

**Descripción de la zona:** Sao Jacinto se trata de un pueblito de pescadores que esta justo en frente de la ria de Aveiro. Es una playa mucho mas tranquila de lo que son las que estan pegadas a Aveiro, por lo que aunque cueste un poquito mas llegar, merece la pena. Tambien hay un ferry que intuimos que va direccion Aveiro para ahorrarte el trafico y los kilometros, pero desconozcemos tarifas y horarios. En la zona del puerto hay bares donde degustar el autentico pescado y marisco fresco fresco. En esta zona habia alguna ac de pescadores, pero no merece la pena dormir en el puerto.

para llegar a la playa solamente hay que seguir las indicaciones de merendero y playa, que esta bien indicado. La playa esta en el lado contrario a la ria y al puerto, es decir, da hacia el Atlantico.

El sitio esta muy pero que muy bien. Habia alguna furgu y alguna ac con el chiringuito montado. Pasaron tres coches de policia diferentes y alli nadie dijo nada. hay una zona de parquin asfaltado para la gente que va a la playa, pero nosotros nos metimos en la tierra y se estaba de maravilla pegados a los matorrales.

Lo mejor... que tienes junto a la parquin un edificio con servicios, fuente y ducha exterior, asi que mas se puede pedir jejejeje. pues.... chiringuito en la playa!!!! tambien lo tiene jajajajaja. El chiringuito esta alejado de la zona de aparcamiento, por lo que no molesta para nada. Eso si, los baños los cierran por la noche.

La playa es amplia y esta de puta madre, o al menos eso parecia a ultima hora de la tarde, por que nosotros pensabamos ir al dia siguiente, pero salio lloviendo.

Foticos de la zona de parquin





Un furgoperfecto impresionante. Las instalaciones son para no creérselo, las duchas de lujo, y los baños (Con papel higiénico incluido) estaban más limpios que en la mayoría de los campings.

### 1.8. [Furgoperfecto] Sao Jacinto

Se trata de un pueblín pequeño al final de la naricilla q sale enfrente de Aveiro (recomendable visita), la carretera termina en San Jacinto, luego hay una base militar. Según llegais al pueblo, girais a la izquierda y buskais el puerto. Hay dormireis tranquilos rodeados de agua por casi todas partes y escuchando el mar. A la mañana igual ois a algún pescador. Justo en el restaurante de enfrente ponen un Arroz con tamboril buenísimo y baratísimo. Muy cerca esta el parque natural de las dunas de San Jacinto muy chulo pero si teneis perro no vayais, al mio le quite 49 garrapatas.

La playa de Sao Jacinto tambien esta bien.

Parque natural sao Jacinto [GOOGLE MAPS 40.662325,-8.727039](https://www.google.com/maps/place/40.662325,-8.727039)

« última modificación: Octubre 18, 2006, 09:23:13 por kalimocho »

### 1.9. Parking bajo Ciudadela

Nombre: Braganza, Portugal. Parking bajo Ciudadela.

Tipo: Purgoperfecto

Gratuito: Si

Agua: Si

WC: Si, aunque sin luz y sucio

Web con información de la zona: <http://www.guiarte.com/braganza/>

Coordenadas: [GOOGLE MAPS 41.971584,-7.985387](https://www.google.com/maps/place/41.971584,-7.985387)

Descripción de la zona: Zona de aparcamiento de reciente creación, con explanadas para las furgos, bancos de picnic, fuentes y unos servicios que cuando nosotros estuvimos en mayo pasado carecían de luz y estaban sucios, pero estaban.

En el enlace de Google maps no aparece el parking tal y como está ahora sino una zona arbolada.





La zona está justo debajo de la preciosa ciudadela de Braganza, resguardada en una vaguada y con arbolado, farolas y demás. Yo he estado en Braganza hace poco y el parking de autocaravanas se veía bien, aunque quizás vcon poca sombra para esta época. Nosotros nos fuimos al camping municipal y por 7,48 euros estuvimos de vicio. Estubimos el día 11 de este mes y como las carabanas son muy altas no entraban en la plazoletita donde estan los arboles con mas

sombra y mas bajitos....alli estuvimos 3 furgos y fuera habria por lo menos 30 AC. El sitio esta bien, nuevo, con luz y agua, mesas...trankilo, gratis, vamos que nos gusto mucho

### 1.10. Vila do Conde (Oporto)

Nombre: Vila do Conde; (Portugal)

Tipo:(Furgoperfecto)

Gratuito:(Si)

Agua:(No)

WC:(No)

Web con información de la zona: <http://www.cm-viladoconde.pt/>

Coordenadas:( 41°20'41.74"N 8°44'45.14"O)


[GOOGLE MAPS 41.344888,-8.745868](#)

Realmente nosotros utilizamos este furgoperfecto para no entrar en

Oporto, de esta forma nos evitamos posibles problemillas de robos en la ciudad, aunque esta es muy tranquila. Desde Vila do Conde se puede coger el metro de Porto y en 40 min estás en el centro sin problema. Aún así Vila do Conde tampoco está nada mal, ya que tiene un fuerte muy chulo y una playa enorme.

El furgoperfecto es un parking al aire libre, muy cerca del fuerte. Por lo menos las noche que pasamos nosotros había unas 10 autocaravanas durmiendo en el mismo parking.

Espero que pueda ser de utilidad.



### 1.11. Praia fluvial de Lovelhe

Nombre:PRAIA FLUVIAL DE LOVELHE – Xunto Vilanova da Cerveira

Tipo:furgoperfecto



Gratuito: Si

Agua:No

WC: si con duchas de agua fria

Web con información de la zona:

Coordenadas: [GOOGLE MAPS 40.396764,-3.713379](https://www.google.com/maps/place/40.396764,-3.713379)

Descripción de la zona:



La forma mas facil de acceder es por el puente que une las localidades de Tomiño y Goian en la parte gallega con la localidad de Vilanova de Cerveira en Portugal.

Nada mas cruzar el puente en la primera rotonda en vez de cojer dirección Vilanova de Cerveira hay que ir en dirección a la Praia de Lovelhe, a la izquierda.

El lugar es una península que forma la orilla portuguesa del Rio Miño. Hay un area de descanso con mesas y bancos y alguna barbacoa y sobre todo mucha sombra con arboles muy altos que posibilitan poner furgonetas elevadas todo el dia a la sombra. Hacia el final esta la playa fluvial no muy grande pero con lavabos y duchas justo detras de estos y un bar muy bonito desde el que se ve O Minho.

Toda la zona tanto la zona portuguesa como gallega tiene mucho encanto, primero por el rio en el que se puede navegar incluso barcos medianos, se puede practicar remo, natación, vela piraguismo y cualquier deporte nautico. Ademas tambien hay una ruta para patear a lo largo de todo

el rio tanto en una orilla como en otra el camino es llano y facil incluso se puede hacer con niños.

Lo malo de esta zona es que en fin de semana hay botellon pero el area es bastante grande para alejarse del ruido.







Si en vez de pasar el puente que se ve en una de las fotos e ir hacia la izquierda se va a la derecha entraremos en el pueblo de vilanova de Cerveira. Precioso por su arquitectura miñota en piedra y madera con la plaza de Galiza como lugar principal rodeada de edificios con mucho encanto y una pequeña iglesia.



Si siguiendo el río y todavía en Cerveira tenemos un paseo fluvial nuevo rodeado de sombra con parque infantil, minigolf, y parque acuático gratuito todo a orillas del Miño, un sitio furgoperfecto también para niños.

Para comer y tomar unas cervezas cualquiera de los cafés y restaurantes del pueblo y claro a precios más que razonables 2 cafés solos en una terraza a la 1 de la madrugada 1 € precios de 18082007.



Del lado gallego también hay una buena playa fluvial con menos gente pero también muy bonita tiene tantos servicios aunque si 3 o 4 chiringuitos, un embarcadero y también mucha sombra.

Y los sábados feira, donde se vende de todo pero sobre todo ropa, os aconsejo llegar sobre las 9 de la mañana hola portuguesa para aparcar pues aunque hay mucho sitio enseguida se llena.

### 1.12. Caminha

Nombre: Caminha

Tipo: Furgoperfecto/Camping

Gratuito: Si / Precio (no sé)

Agua: No

WC: No

Web con información de la zona:

<http://www.cm-caminha.pt/>

<http://biztravels.net/biztravels/monuments.php?id=170&lg=es>

[http://es.wikipedia.org/wiki/Cami%C3%B1a\\_\(Portugal\)](http://es.wikipedia.org/wiki/Cami%C3%B1a_(Portugal))

Coordenadas: Yo no sé poner las dichas coordenadas, pero si fui capaz de llegar yo, seguro que los que tengais un tomtio de esos llegais en na con lo del google maps que os pongo abajo:  
[GOOGLE MAPS 41.995733,-8.793783](https://www.google.com/maps/@41.995733,-8.793783)

Descripción de la zona: Al lado del punto que señalo hay un camping y la playa, que como podeis observar es bastante grande y pega bastante el viento. La vista desde donde dormimos es impresionante y estás a pie de playa.

Nosotros tuvimos de vecinos a unos franceses y no oimos el menor ruido en toda la noche, excepto el del oceano... Marcado en rojo, el sitio donde dormimos:



Fotos de la zona


Vista aerea:



Foto de la plaza del pueblo:



Fotos de louríña allí:



última modificación: Junio 15, 2007, 10:48:53 por kalimocho »

### 1.13. [Furgoperfecto] Playa de Carreço, PORTUGAL

En el norte de Portugal, muy cerquita de Viana do Castelo esta Carreço y en su playa podeis encontrar un sitio muy tranquilo donde dormir con la furgu casi en la misma playa.

Para acceder, despues de visitar Ponte de Lima, Ponte de Barca y Viana do Castelo, visitilla de un dia (recomiendo comer en Ponte do Lima en el restauranta A Muralha), salimos de Viano do Castelo hacia el norte por la carretera de la costa (N13) y cuando llegemos a Carreço veremos



un desvío a la izquierda que marca Praia do Carreço, nos metemos y tiramos por una carretera estrecha hasta el mar, al llegar al mar girar a la derecha hasta el fondo. Hay un parking con sitio para unos 10 coches en la misma playa, hay además un paseo que sale del parking viendo fosiles y una especie de escultura-faro-no se que muy alta.

Por la noche estareis solos y por el día con muy poca gente.

[GOOGLE MAPS 41.746129,-8.877334](#)

Un saludo

« última modificación: Octubre 18, 2006, 09:22:43 por kalimocho »

### 1.14. Santuario de Bom Jesus de Monte (BRAGA)

Nombre:Santuario de Bom Jesus de Monte (BRAGA)

Tipo:FURGOPERFECTO

Gratuito:(Si)

Agua:(Si)

WC:(No)

Web con información de la zona:

[http://pt.wikipedia.org/wiki/Santu%C3%A1rio\\_do\\_Bom\\_Jesus\\_do\\_Monte](http://pt.wikipedia.org/wiki/Santu%C3%A1rio_do_Bom_Jesus_do_Monte)

Coordenadas: [GOOGLE MAPS 37.12493,-8.517727](#)

Descripción de la zona: Santuario religioso con unas vistas espectaculares de la ciudad de Braga, impresionantes atardeceres desde lo alto del santuario...Si alguien quiere ponerse en forma puede subir las innumerables escalerashasta lo alto del santuario 🤪

Alejado de la ciudad, es una zona muy tranquila en la que poder dormir sin problema, me imagino que en verano diran algo si hay mucha aglomeracion de furgonetas en lo alto..Ahora en invierno lo dudo.. Si hubiera muchas, justo antes de empezar la subida hacia el santuario hay un parking rodeado de naturaleza en la que tb se puede pernoctar..

Si os gusta la idea de pasar la noche alli, no dejes de lado el poder visitar la ciudad de braga, tiene un casco historico impresionante y muy conservado..A los que el guste la bicicleta es una ciudad ideal para pasear con ella...

pao com chourizo e bola de carne (que gozada, recién salido del horno de leña...no me cabia mas en la boca jijí ) ANTI MC DONALDS..justo al lado y lleno..ellos se lo pierden..jijí

Hemos estado el 27/8/08, y sinceramente, en lo alto no vimos que fuera lugar para aparcar, así que nos quedamos en el parking que está a media subida. En la entrada hay señal para el ascensor (funicular), para que no os perdais.

Este sitio está bien, horizontal, en sombra y con mucho sitio, había cinco autocaravanas con toldos puestos y todo, dos chiringuitos y baños públicos con buen pinta (cerrados, supongo que abrirán en fines de semana o algo así). Los de las autocaravanas las dejaban allí todo el día, y se bajaban a la ciudad en el autobús, que para justo ahí.

También es cómodo para llevar perros, porque está rodeado de un muro y no les pueden pillar. Y desde luego es tranquilo, de noche además de nosotros y las ACs pasaron unos 15 coches de parejas.....

EXACTO, justo antes de llegar el santuario (en el iniciio) hay un parking muy bien adaptado, en el que aparcen acs y furgonetas, esta claro que enfrente del santuario no se puede dormir.

Eso si, que duerma el que quiera pero a mi tampoco me parece el indicado.

Siento que te causara confusion, pero me imagino que te gusto la ciudad y las vistas desde lo alto.

Saludos

Ya que algunos tuvieron problemas a la hora de encontrar el sitio para dormir, os dejo más fotos ..

Parking al principio de la subida (como bien dijo alguno, se puede coger el elevador desde allí y el bus hasta la ciudad..)

En la subida os encontrareis con estas señales..

Al lado del parque tb hay un restaurante muy concurrido..

Vista del parque..con sus mesitas.. por la noche muy frecuentado Un poquito más abajo esta el otro parking al lado



de la entrada al elevador..

Otro forero tb comento la posibilidad de dormir en el parking del santuario do sameiro... ese día estaba nevado..

Pues nosotros debemos de ser los cenizos!!!!

Llegamos al parking del elevador (funicular) un viernes a la tarde-noche. Hay tres autocaravanas francesas, saluditos de rigor, cenar y a dormir que estabamos cansados y a la mañana queriamos ver los alrededores. A eso de las 22:00 llegan media docena de coches con jovenes (esto me huele a

🚗👤), aparcen a unos 50 metros de donde estamos y sacan la priva.

A las dos de la mañana tenian montado un fieston que te kagas.

Musicota a tope, bailes regionales, gritos, canticos populares y demas. La parienta roncando y yo sin poder pegar ojo kangondios!!!

Al final, tras una buena sesion de trompos, quemadas de ruedas y demas demostraciones automovilisticas, se marcharon hacia las cuatro de la mañana 🚗👤

La verdad es que tambien dormimos alli la noche siguiente y no tuvimos ninguna visita rara.

Por lo demas el lugar es totalmente recomendable. Se puede dejar la furgu alli trankilamente y bajar a la ciudad en el bus que para en el mismo parking.

salu2

Si se arma mucho follon en el de abajo, es posible que se este más tranquilo en el de arriba..en el santuario do sameiro..

Si se va en invierno, hay que tener cuidado por riesgo de heladas...

De todas maneras el ascenso merece la pena, las vistas son espectaculares..

Farrukito me alegro de que os gustara la ciudad...

El que quiera ir con la furgu a la ciudad,nosotros la solemos dejar aparcada al lado de Sé catedral,si no es en horas punta, siempre soelmos tener sitio por esa zona..

Saludos



### 1.15. Furgoperfecto] Ponte da Barca.

Nombre: Ponte da Barca. Portugal.

Tipo: Parking.

Gratuito: Si.

Agua: Si.

WC: Si

[Coordenadas: 41.808053, -8.423939](#)

Descripción de la zona:

Auténtico furgoperfecto, situado dentro de Ponte la Barca. Precioso pueblo a orillas del río Lima. Con un puente majestuoso y unas zonas de baño aptas para todas las edades (lo decimos porque nosotros vamos con un niño pequeño), incluye trampolín y varios embarcaderos.

La zona de pecnorta es un parking muy bien acondicionado. La furgu te queda sobre hierba y enfrente un gran tramo de río donde poder bañarse o hacer piragua.

Cerca hay una zona muy amplia con césped, árboles, mesas y sillas. Allí están los servicios, duchas y el agua. Más o menos a 50 m de las furgos.

Se pueden alquilar piraguas, ya que hay tramos con mucha corriente muy propicia para hacer aguas bravas.

El pueblo es muy bonito, sobre todo cuando llega la noche e iluminan el casco antiguo (junto al río). Hay buenos restaurantes a precios mas económicos que en España. Nosotros comimos en uno en el JARDÍN DOS POETAS con un ambientillo romántico estupendo.

Tiene una iglesia visitable y una pastelería de gran tamaño con dulces exquisitos.

Merece la pena parar un par de días.



El río está a un paso. Hay una pradera de césped perfecta para los perros detrás el murito.



Hola, siento lo de las fotos y la denominación, pero es el primer furgoperfecto que cuelgo y no lo he hecho muy bien.

Como decís, es un parking, con servicios y duchas cerca (las que utilizan los bañistas). Hay agua potable.

Las fotos lo estoy intentando, espero que pronto las veais.

Disculpar y un saludo.

Un apunte, los sanitarios (baños) cierran a eso de las 20 o 21 horas pero abren temprano. El pueblo en sí a nosotros no nos gustó mucho, el centro las casas todas destrozada pero el furgoperfecto en sí es la ostia. el bañito en el río se agradeció mucho.

Cuidado al entrar al pueblo si vais con un trasto alto que hay que hacerlo por la segunda entrada evitando el puente antiguo ya que tiene galibo sin señalizar sobre 2,20 m. a ojo y para dar la vuelta hay que hacerlo en una curva sin visibilidad.

Por detrás del furgoperfecto y junto a una fuente antigua Fonte de San João, hay un pequeño restaurante que hace pollos y sardinas a muy buen precio y riquísimos.

Hay un parking en el centro del pueblo junto al río que está más a mano y a la vista, el otro es mucho más tranquilo y que da por detrás del primero, tomando la E.N. 203 hacia Ponte Do Lima y nada más pasar la fuente y el restaurante hay que tomar a la derecha.

Las piscinas municipales tienen buena pinta y no son caras, aunque el agua de las duchas es fría. Hay pedales para el agua y cars a pedales de varias plazas a 3 euritos la media hora.

También dispone de internet gratuito a pocos metros del furgoperfecto, en el ESPAÇO INTERNE, tienen una docena de PCs, impresora...

Toda la zona está plagada de viñedos para la producción de vino verde que aun no hemos probado

### 1.16. Camping Municipal da Penha (Guimaraes)

Nombre: CAMPING Monte da Penha (Guimaraes)

Tipo: camping

Gratuito: no (pero casi, muy muy barato)

Agua: Si

WC: Si

Duchas: Si



Mapa: [GOOGLE MAPS 41.429744,-8.268553](#)

Coordenadas: Latitud 41.429881°

Longitud -8.268371°

Descripción de la zona: es un camping con bastantes sombras y buenas instalaciones bastante limpias todo el día, piscina (en la que nos permitieron ir con el perro (no dejarle bañar, pero sí acceder a la zona de la piscina)

Pondré fotos y factura por una noche (creo que no llegaba a 5€ por la furgó y 2 personas, además de que la hora de salida era a las 17:00 )

Al lado hay un campo de golf, un hotel y varias capillas construidas entre rocas, se puede subir por una carretera que se las trae o bien por un teleférico (creo que cobran 1€), pero el sitio merece la pena de verdad.

Espero que lo disfruteis

#### **Información del camping:**

Parque de Campismo Municipal da Penha Montanha da Penha

4800 Guimarães

Tel.: (+351) 253.515.912

Fax: (+351) 253.515.085

Hemos estado unos días antes en Guimaraes, pero sólo pasamos el día. Un buen sitio para echar la siesta es el parking del Castillo.

Y que conste que para mí Guimaraes es la ciudad más bonita de Portugal

Como sois, to er día rosmando. Fotos!!! :

El funicular o como se llame:

Louro cabizbajo en la plaza de Santiago (que nome más beautiful), es decir en una de las plazas del casco antiguo de Guimaraes:

Los manjares degustados en Monte da Penha: Parrochiñas (0,3€/ud), Bolo (0,6€/ud) e Caneca de Vinho Verde (4,2€/1Litro):



### **1.17. Furgoperfecto] Foz da minho, caminha**

Nombre: foz da minho

Tipo: furgoperfecto

Gratis: si

Agua: no

WC: no

Coordenadas:

[GOOGLE MAPS 41.867228,-8.862019](#)

Descripción de la zona:

Es la desembocadura del río Miño en la zona portuguesa.


Tiene un bonito paseo que discurre por el río para llegar a la ciudad de caminha.

Para dormir seguir las indicaciones de campo de jogos, al llegar al campo de fútbol os encontrareis con un parking de tierra en perfectas condiciones para dormir, cerca de la zona hay un camping "Orbitur".

En la carretera que va por la costa, un poquito antes de llegar a caminha viniendo desde viana, girar a la **izquierda** la señal indica

**Foz da minho**

**Vistas del río..**



El parking donde se puede dormir, al lado esta el **campo de futbol**. (perdon por la foto, pero para llegar al sitio no tiene perdida. **campo de jogos**)

### 1.18. [Furgoperfecto] Playa de Moledo

Nombre: Playa de moledo

Tipo: Furgoperfecto

Gratuito: Si

Agua: si

WC: si, dentro de los baños tb hay duchas, desconozco si se pueden poner con gua caliente..

Coordenadas: [GOOGLE MAPS 41.84968,-8.865827](https://www.google.com/maps/place/41.84968,-8.865827)


Descripción de la zona: Parking con vistas al mar en la ciudad de moledo.

Hay baños gratuitos (sanitarios) que dsiponen de duchas.

En invierno es poco frecuentada y no hay problema a la hora de dormir en el parking, si fuese verano y hubiera mucho ajetreo, mejor seguir la calle y dormir al final de esta (en el google maps aparece como R.da Fontela)

Se puede practicar surf y windsurf.

**Aparcamiento en la playa** En el lado derecho de la playa esta el **forte da insua**, antigua fortificación militar.



### 1.19. [Furgoperfecto] Praia de cabedelo, Viana do castelo

Nombre: Praia de cabedelo

Tipo: Furgoperfecto

Gratuito: si

Agua: no

WC: no

Coordenadas:

[GOOGLE MAPS 41.683433,-8.832783](https://www.google.com/maps/place/41.683433,-8.832783)

Descripción de la zona:

Bonito sitio para pasar la noche con vistas al mar, esta pegadito a la playa de cabedelo.



A los que le guste el windsurf y el kite, estan de suerte, normalmente suele soplar fuerte.

Cerquita de la zona tb existe un camping.

En el aparcamiento de tierra...

Al lado del aparcamiento de tierra hay uno de asfalto que esta mucho mejor para dormir sin calzos..

Vista del furgoperfecto desde la playa



### 1.20. [Camping] Clube de Campismo de Vila Real

Nombre: Clube de Campismo de Vila Real

Tipo: Camping. 2ª Categoría

Gratuito: NO. Fuimos en el puente de Mayo del 2008. 2 personas(7,5)+ furgó (6,70)+ electricidad = 14,20

Agua: SI.

WC: SI

Web con información de la zona: Una web en la que sale el camping:

<http://www.campings.net/ficha.php?ficha=184&idioma2=Espanol>

Coordenadas: GPS N 41° 18'19'', W 007° 44'13''

[GOOGLE MAPS 41.297945,-7.74255](https://www.google.com/maps/place/41.297945,-7.74255)

La dirección es: Rua Dr. Manuel Cardona Apartado 124

5001-909 VILA REAL

Tlf: 259 321 724

Acerca de la ciudad (Vila Real) la verdad no se nada, teníamos que parar en un sitio a mitad de camino y vimos ese camping, como digo, unicamente le utilizamos para pasar la noche. El camping estaba bien, los aseos limpios y si os fijais en el enlace de google maps al lao hay una zona con piscinas, pista de tenis, un sitio pa jugar al futbol playa, un circuito de cars...

Os dejo un par de fotos:

No tengo fotos del camping en general solo saque esta con unos vecinos Holandeses muy majos. Y este es el parque que os he comentado que estaba al lado del camping.



### 1.21. [Furgoperfecto] Ponte de Lima

Nombre: Ponte de Lima

Tipo: Furgoperfecto



Gratuito:Si

Agua:No (está al lado de un río, así que es de libre elección)

WC:No

Mapa situación: (no sé poner coordenadas, lo siento)

[GOOGLE MAPS 40.396764,-3.713379](https://www.google.com/maps/@40.396764,-3.713379)

Enlaces páginas web:

<http://www.pontedelima.com>

[http://es.wikipedia.org/wiki/Ponte\\_de\\_Lima](http://es.wikipedia.org/wiki/Ponte_de_Lima)

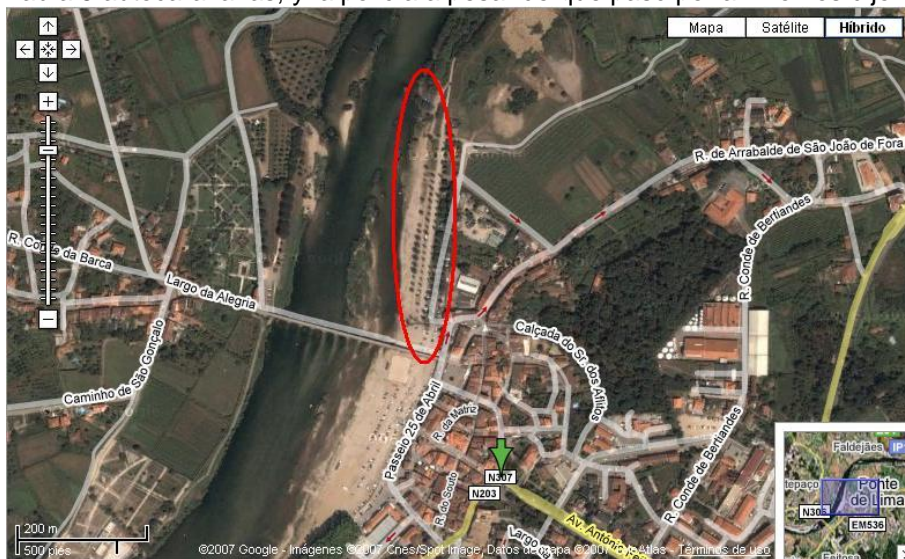
<http://www.elmundoviajes.com/elmundoviajes/especiales/2003/11/portugal/ruta.html?cual=2>

Albergue Juvenil en Ponte de Lima:

<http://www.pousadasjuventude.pt/edicoes1/pousadas/artigos.asp?rev=3&cat=155&art=125>

Fotos:

Esta zona marcada en rojo es donde nosotros aparcamos para dormir. Hay un cartel que indica que no están permitidas autocaravanas ni acampar, sin embargo además de nuestra furgó había 5 autocaravanas, y la policía a pesar de que pasó por allí no nos dijo nada.



Esta foto es del puente que da nombre al pueblo. Es peatonal y tiene una historia bastante curiosa. Se hizo por tramos, ampliándolo sucesivamente dependiendo de las crecidas caprichosas del río. Además tenía una leyenda que decía que si se cruzaba el

puente se perdía la memoria. Esto era evidentemente para evitar invasiones al pueblo y la leyenda se vino abajo cuando un general cruzó el puente y fue llamando sucesivamente uno a uno a cada miembro de su ejército por su nombre y rango. Esta otra foto es de la plaza principal. Ahí podéis tomar cafés al precio de 50 céntimos de euro, que como se enteró un presidente que yo conozco la va a montar:



Como en casi todo Portugal, se come muy bien y sobre todo muy barato, eso sí, pedir media ración o una ración por cada 2 personas.

En Ponte de Lima podéis disfrutar de un Pub dedicado al CHE (no al KalimóCHE) con un tabernero cuando menos "peculiar":

Al dueño del local no lo puse porque no me dio tiempo a sacarle la foto cuando todo cabreado se escapó con el loro (a lo mejor tenía que pagarle derechos de imagen)

En el río que pasa junto al pueblo hay cantidad de patos con sus patitos pero no dan la lata para dormir en absoluto y en el otro margen del río hay un aparcamiento en el que no hay

señalización prohibitiva de caravanas, aunque como ya he dicho, no ponen pegas, deben hacerlo para evitar aglomeraciones los días de feria.  
la historia de cruzar el río y la pérdida de memoria debe ser una leyenda de muchos pueblos?  
en xinto de limia los romanos tenían esa creencia.

<http://es.youtube.com/watch?v=fnzJmwxMUro&feature=related>

## 1.22. Viana do Castelo

Nombre: Viana do Castelo

Tipo: Furgoperfecto

Gratuito: Si

Agua: No

WC: No

Web con información de la zona:

<http://www.cm-viana-castelo.pt/>

Coordenadas: GOOGLE MAPS



<http://maps.google.es/?ie=UTF8&ll=41.694858,-8.81905&spn=0.003581,0.010815&t=h&z=17>

Descripción de la zona: parking muy cerca del centro, nos mandaron aquí al preguntar en la oficina de turismo, bastantes autocaravanas, por la noche no hay casi coches aparcados, y es bastante tranquilo, sin movimiento cuando yo estuve.



## 1.23. [FurgoPerfecto] Pinhão (Trás Os Montes)

Tipo: furgoperfecto

Gratuito: Si

Agua: Si

WC: No, pero en la estación de tren, a unos 500 m. sí que hay.

Web con información de la zona:

<http://elmundoviajes.elmundo.es/elmundoviajes/especiales/2003/11/portugal/ruta.html?cual=38>

Coordenadas google map: <http://www.viamichelin.fr/viamichelin/esp/dyn/controller/Cartes-plans?mapId=-tsqkn5b6ckbnld&initialMap=mapid&dx=549&dy=307.5&empriseW=1112&empriseH=501>

Coordenadas geográficas: 41°11'24"N; 7°32'53"O

Altitud: 75 m.

**Descripción de la zona:** Pinhão es un bonito pueblo en la confluencia del río de igual nombre con el Duero. Cerca de la estación de ferrocarril y a orillas del Duero dispone de una amplia explanada utilizada por docenas de autocaravanas para descansar. El sitio es muy fácil de encontrar: sólo hay que seguir la indicación de "praia fluvial" que hay en las cercanías de la estación.

El acceso es un poco enrevesado, pero no es impedimento para ningún tamaño de autocaravana.

Fotos la zona:





Y del pueblo y alrededores:



#### 1.24. Furgoperfecto praia afife( viana do castelo)

-**Nombre:** praia Afife  
 -**Tipo:** Furgoperfecto  
 -**Gratuito:** Si  
 -**Agua:** Si  
 -**Wc:** Si (25C)  
 -**Coordenadas:** [Google Maps](#) 41.780817,-8.870258  
 -**Descripción de la zona:** la playa de afife esta señalizada en la carretera que va de caminha a viana do castelo por la costa. ES una playa bastante concurrida en verano pero de noche se queda muy tranquila, ademas tiene un chiringuito que abre muy temprano donde poder desayunar.



#### 1.25. Capilla santa ana, valença

Nombre: capilla santa ana, valença  
 Tipo: furgoperfecto  
 Gratuito: si  
 Agua: si  
 WC: si, solo durante el día  
 Web con información de la zona:

Coordenadas: [GOOGLE MAPS 42.018118,-8.595128](#)

Descripción de la zona: vistas del río miño impresionantes , a la noche cuando nos dirigíamos para dormir allí tuvimos que dar la vuelta al ver semejante cruz iluminada en neon verde, (daba un poco de yu-yu, y no fuimos capaces, motivos personales..) de todas maneras, esas vistas están situadas en lo alto del monte, una vez que llegas hasta ahí arriba, un poquito antes de llegar , hay como una zona de parking muy chula en medio del monte, ahora en octubre (espectacular). Hay una posada en la que tb se puede pernoctar sin ser en la furgó, tienen restaurante y una zona de mesas de piedra muy chulas..

A los que le guste el senderismo, tienen rutas para divertirse.. Y a los que les guste el turismo tienen la fortaleza de Valença a pocos km, a los apasionados de las marcas de ropa le chiflara (ropa de imitación a precios bajos) está lleno de ellas, también de toallas, albornoces y demás complementos caseros con los que poder deleitar a la jefa una vez al año..jiji tb tiene muchos restaurantes (bacalao y churrasco, lo más típico) el bacalao lo preparan de vicio, de todas las maneras posibles..

Vistas desde la capilla con el río miño de fondo capilla de Santa Ana , la cruz que se ve en lo alto del palo es la que por las noches permanece iluminada, a quien no le importe ya sabe..el sitio A los que no le guste el neon verde...si se sigue un poco más arriba es donde está el parking, estas es la subida hacia la capilla por innumerables escaleritas..

El antiguo puente que sale en la foto ya sólo se usa para pasar desde Tui ciudad hasta Valença, pero los que van por la autovía sólo lo ven al lado desde el nuevo puente internacional.

En el viejo está la aduana una del lado portugués y otra en el español, ambas cerradas desde que se eliminaron al entrar en la UE. La portuguesa es de construcción moderna, pero la del lado español es un edificio sencillo pero que personalmente me gusta mucho, porque le da un aire especial al puente. Cuando paso por sitios así me gusta imaginar la actividad que se generaba allí mientras estaba en funcionamiento, porque ahora, al estar abandonado, da un poco de pena. Lógicamente, ahora ya no piden papeles para pasar.

Valença y sus alrededores tienen sitios preciosos que visitar y en general Portugal es un país que merece mucho la pena. Mientras viví en Vigo hice muchas escapadas por allí. Sigue manteniendo el saborcillo de lo auténtico. Esperemos que la globalización y la integración en la UE no se lo carguen tan rápido como ha pasado en España.

Saludos

## 1.26. Miranda do Douro

Nombre: Miranda do Douro

Tipo: Furgopperfecto

Gratis: si Agua: si WC: si

Coordenadas: [GOOGLE MAPS 41.497778,-6.253281](#)

Descripción de la zona: En las famosas tierras de miranda, se encuentra este espectacular pueblo, Miranda do Douro, las vistas desde el pueblo son espectaculares..

Está separada la villa de Miranda de Zamora, por el río Duero que está encajonado formando la garganta de Los Arribes, que discurre por el oeste

zamorano, y que es visitable mediante un barco que sale de Miranda y sube por el río Duero. (HORARIO DEL BARCO: a las 11 hora portuguesa y a las 16 hora portuguesa.)

En el pueblo se puede visitar la catedral, el museo de la tierra, las ruinas del palacio episcopal, el puente medieval ...

En la zona moderna se puede callejear buscando la mejor oferta en edredones, nórdicos, toallas y albornoces.. típico en Portugal

Nosotros dormimos al lado del pabellón municipal y la iglesia, vistas inmejorables del río ...

Si se quiere estar más acompañado, en la zona moderna, con unas vistas de primera se puede dormir en el parking que hay enfrente del café roche... NO recomendable los fines de semana, zona de juerga..(a no ser que se quiera participar en ella.)

Si me lo permites: al otro lado de la frontera no hay ningún pueblo. El más cercano es Torregamones y está a unos 10 km de la frontera.

Por lo demás el sitio muy chulo, y el furgopperfecto muy trabajado, gracias.



Un saludo

Hace ya un par de años que no voy por ahí, pero es una zona que me gusta mucho. Son regiones muy poco pobladas y con pueblos a un lado y a otro de la frontera con relaciones curiosas entre ellos. En varias ocasiones he andado por ahí: he subido desde el Algarve hasta el puente que tu dices (Barca de Alba creo recordar que es el pueblo), he andado también de Mirandou Douro hacia el norte (por ambos lados de la frontera, pero en este caso me gustó más por España), por Fermoselle, Termas de Monfortinho, Rionor de Castilla... en fin, una zona muy bonita (la pena es que me pilla lejos).

Para el que le gusten los embalses en esa zona están también las mayores presas de la península.

Un saludo

El otro día, precisamente, anduvimos por allí enseñándole el lugar a la cuñada, que no conocía todavía el país.

No nos dio tiempo esta vez a recorrer las Arribes del Duero en catamarán aunque sí pudimos ver el espectáculo gratuito de **amaestramiento de buhos** reales.

Para los (más bien **las**) amantes del **shopping**, el sitio es perfecto además para comprar ropa barata, artesanía en madera, menaje de hogar y comida casera sabrosa y económica.



### 1.27. Santa Luzia , Viana do Castelo

Nombre:santa luzia, viana do castelo

Tipo: furgoperfecto

Gratuito:si

Agua:si

WC:si

Web con información de la zona:

Coordenadas: [GOOGLE MAPS 41.702332,-8.834596](https://www.google.com/maps/place/41.702332,-8.834596)

Descripción de la zona: a pocos kilometros de viana, se encuentra el santuariio de santa luzia, copia del Sacre Coeur de paris, las vistas desde la basilica son impresionantes, en días despejados se puede llegar a ver el monte santa tecla en españa , ponte da lima en portugal y povoa de barzium...

Desde la ciudad se puede ascender en fonicular o en furgu...

Detras de la basilica , hay un parque muy grande en donde poder pasar la noche..

Para los quye le guste el surf,windsurf y demas deportes nauticos la zona es ideal.. Por

supuesto todas las playas son buenas para dormir tb.. 🏖️

Santa Luzia..

vista desde el parking detras de la basilica.. el parque tiene fuentes y wc..



## 2. CENTRO

### 2.1. Camping Costa Nova en Ilhavo

**Nombre:** Camping Costa Nova en Ilhavo

**Tipo:** Camping

**Gratuito:** No (27/07/09 - 2 adultos + furgó --> 13,50€)

**Agua:** Si

**WC:** Si

**Web con información de la zona:** <http://www.campingcostanova.com/>

**Coordenadas:**

40.599745,-8.751962 (Según [Google Maps](#))

**Descripción de la zona:**

Es un Camping que se encuentra en la costa junto a Aveiro pero que pertenece a una población llamada Ilhavo. Esta fuera de toda población y tiene acceso directo a las playas. Nosotros estuvimos allí en Julio y había bastante gente, pero la verdad es que se estaba bien. Tiene unas instalaciones bastante nuevas y muy cuidadas. El camping cuenta además de con los servicios básicos de ducha, lavabos, fregaderos y demás, con bar, restaurante, bungalows, habitaciones, supermercado con lo básico (hielo pan...), zonas para niños, pc con conexión a internet (previo pago)... Además, como ocurre en la mayoría de los camping portugueses, la relación calidad precio es muy muy buena, a nosotros en Julio de 2009, 2 adultos con 1 furgoneta nos cobraron por una noche 13,50 €, que no está nada mal...

Pero he encontrado algunas mejores de la zona por internet:

En cuanto a lo que hay que ver por ahí aparte de playas kilométricas, Aveiro y a tan solo 70 km ya está Oporto:



### 2.2. Castelo Almourol

**Nombre:** Castelo Almourol

**Tipo:** Furgoperfecto

**Gratuito:** si

**Agua:** No

**WC:** No (en la cafetería)

**Web con información de la zona:** <http://www.castelodealmourol.com/home/>

**Coordenadas:** [GOOGLE MAPS GOOGLE MAPS http://maps.google.es/maps?q=39.462742,-8.383108&t=h&sl=39.462136,-](http://maps.google.es/maps?q=39.462742,-8.383108&t=h&sl=39.462136,-8.383972&sspn=0.071946,0.090834&hl=es&ie=UTF8&ll=39.463234,-8.38304&spn=0.017958,0.027595&z=15)



[8.383972&sspn=0.071946,0.090834&hl=es&ie=UTF8&ll=39.463234,-8.38304&spn=0.017958,0.027595&z=15](http://maps.google.es/maps?q=39.462742,-8.383108&t=h&sl=39.462136,-8.383972&sspn=0.071946,0.090834&hl=es&ie=UTF8&ll=39.463234,-8.38304&spn=0.017958,0.027595&z=15)

**Descripción de la zona:** Estamos en el monumento templario Castelo do Almourol, un lugar peculiar, un castillo situado en una isla en medio del Tajo y que es una pasada...

Llegar aquí está un pelin complicado, ya que hay que seguir una carretera que solo va hacia el castillo y no está muy bien indicado... con todo, circulando por la A-23 veremos un cartel del monumento, nose si la salida es Constancia... pero que en la autovia lo pone, seguro, así lo encontramos nosotros, y es seguir las indicaciones hasta aquí.

Hay una zona de aparcamiento amplísima, justo aquí se cogen las barquitas para ir a el castillo, vale 1,50€ por persona, que sabiendo que el castillo es gratis...yo creo que es un precio mas que bueno, aunque el que no quiera gastarse ni un euro no hay problema, desde el parking hasta la isla del castillo hay un par de brazadas y no está prohibido (estando allí una pareja llegó nadando) es un sitio magico, os recomiendo que lo visiteis por que os va a dejar tan asombrados como a nosotros.

El aparcamiento, de lejos y de cerca...



### 2.3. Peniche

Nombre: Peniche

Tipo: Furgoperfecto

Gratuito: Si

Agua: No

WC: No

Coordenadas: [GOOGLE MAPS](https://www.google.com/maps/place/48.950000,-12.350000/@48.95,-12.35,15z)

Web con información de la zona:


<http://www.aviajes.com/costadaprata/peniche/index.htm>

Descripción de la zona: Estamos en la península de Peniche, sus playas son cojonudas siempre y cuando no sople el viento que nos salió a nosotros...jeje

Llegar es muy facil siguiendo la A-8 nos pone indicaciones para llegar, muy facil vamos, para llegar al cabo coger las indicaciones hacia Peniche ya en la nacional, al pasar la playa sin desviarnos a unos 800 mts veremos un deposito de agua, ahí giramos hacia la izquierda y ya estamos en el sitio, si nos pasamos no pasa nada puesto que lo veremos justo en frente siguiendo la carretera

El sitio para dormir está un poquito mas adelante de la playa, ya digo que no nos bañamos por que hacia un aire de mil demonios, es un cabo al que se puede llegar andando a través de dos puentes de madera ya que si la marea está alta no hay otra manera y ya digo que es un sitio bonito para ver y para dormir muy tranquilo, siempre y cuando el viento no sea bestial, cuidadín con los techos que nos lo puede levantar...

El sitio para dormir, Aquí es donde mas fuerte pega el aire





Y una zona un poco mas resguarda  
nada mas pasar el deposito de agua

## 2.4. Abrantes

Nombre: Abrantes

Tipo: Furgoperfecto

Gratuito: Si

Agua: Si

WC: Si

Web con información de la zona:

<http://es.wikipedia.org/wiki/Abrantes>

Lo unico que he visto por ahí...

Coordenadas: [GOOGLE MAPS](#)

Descripción de la zona: Nos situamos  
en el municipio de Abrantes, un pueblo  
que vimos de pasada en una guía y  
dijimos de pasar, un grandísimo acierto.

Llegar es muy fácil, circular por la A23 y encontraremos la salida de Abrantes, seguir las  
indicaciones y acabaremos en el centro del pueblo.

La ciudad la verdad es que para mi gusto esta un poquito descuidada... pero tiene su encanto,  
las callejuelas... el castillo... y sobre todo el Aqualandia, un recinto adaptado a la orilla del río  
Tajo para poder disfrutar de un baño en el río, tiene una zona para autocaravanas, con agua  
para llenar los depositos, para vaciar... y ya os digo, todo esto en la misma orilla del río que el  
agua esta de muerte.

Nosotros estuvimos en Agosto y no habia casi nadie, se ve que todo el mundo en Abrantes se  
va de vacas, y se estaba de lujo, recomendabilísimo 100%

El aparcamiento, en la foto no se ve pero es grande

La zona de "playa" en el río que esta



Unas fotillos del pueblo Y otro parking justo abajo del castillo, nose como estara para dormir,  
parecia muy tranquilo





## 2.5. Zona "merendero" Lagoa de Obidos

Nombre: Zona "merendero" Lagoa de Obidos.

Tipo: Furgoperfecto.

Gratuito: Si.

Agua: No.

W.C.: No.

Como llegar: Salimos de Obidos direccion Peniche por la N114 y en dos o tres km cojeremos un desvio hacia la derecha que marca Vau, Bon Susses y Lagoa de Obidos. Siempre por la misma carretera, pasamos el pueblo de Vau y en dos Km llegamos a una rotonda donde ya vemos el lago a nuestra derecha, en la glorieta cojeremos la salida de la derecha y unos trescientos metros sale una pista hacia la derecha, al lago, que nos deja en una zona amplia con varias mesas y bancos de madera, arboles, a orillas del lago. Toda la zona esta rodeada de unos pinares alucinantes.

Coordenadas: GOOGLE MAPS

<http://maps.google.es/maps?f=q&hl=es&geocode=&q=lagoa+de+obidos.portugal&sll=40.396764,-3.713379&sspn=13.745914,26.455078&ie=UTF8&ll=39.387851,-9.22652&spn=0.006816,0.012918&t=k&z=16>

Si sigues un poco mas hacia delante por bom sucesso llegas hasta aldeia dos pescadores, un lugar increible para pasar la noche con una playa muy chula y unas vistas acojonantes.



## 2.6. Coimbra

Nombre: PARKING COIMBRA (PARKING DE LA ESCUELA NAUTICA)

Tipo: FURGOPERFECTO

Gratuito: SI

Agua: NO

WC: NO

Web con información de la zona:

Coordenadas: N40° 11.512' ; W 8° 25.744'

Descripción de la zona: Es el parking que esta en la escuela nautica de coimbra, es tranquilo y esta a un paso del centro, solo hay que pasar la pasarela al parque de mondego y estais en la calle principal, o bien por el Puente de Santa Clara.


Agua y WC no hay pero teneis una gasolinera a 10 o 20 metros, para caso de necesidad extrema

en este lado esta el antiguo monasterio de Santa Clara, (todavia en restauración pero tiene una pinta maravillosa) al mismo lado el Parque de los Pequeñines, es un parque tematico sobre los monumentos y arquitectura popular portuguesa en miniatura.

IMPORTANTE: PARA ACCEDER AL PARKING HAY QUE IR HASTA LA ROTONDA QUE DA SALIDA DE LA CIUDAD IC2 E IC3 Y N1, NO TOMAR NINGUNA SALIDA, DAR LA VUELTA CASI COMPLETA SI VENIS DESDE EL PUENTE DE SANTA CLARA, Y LA ULTIMA SALIDA ANTES DE VOLVER POR LA MISMA CALLE METEROS POR AHI. ACTUALEMNTE HAY SEÑALES DE TRABAJOS POR OBRAS PERO SE ENTRA PERFECTAMENTE.

[GOOGLE MAPS GOOGLE MAPS http://maps.google.es/maps?ie=UTF8&hl=es&ll=40.20021,-8.429695&spn=0.000593,0.001384&t=h&z=20](http://maps.google.es/maps?ie=UTF8&hl=es&ll=40.20021,-8.429695&spn=0.000593,0.001384&t=h&z=20)

FOTOS: (vista desde la Universidad)



(Vista desde la pasarela peatonal que va al centro)  
 las fotos de google maps son antiguas por eso aun no aparece  
 N 40°11'58.06" W 8°25'45.52"

## 2.7. Valhelhas

**Tipo:** Furgoperfecto

**Gratuito:** Si

**Agua:** si

**WC:** si

**Web con información de la zona:** <http://valhelhas.planetaclix.pt/>

**Coordenadas geográficas:** 40.404902°N; -7.401915°O

**Coordenadas google map:** [GOOGLE MAPS](#) [GOOGLE MAPS](#)

<http://maps.google.es/maps?f=d&saddr=40.403824,->

[7.401212&daddr=&hl=es&geocode=&mra=dme&mrcr=0&mrs=0&sz=18&sll=40.404902,-](http://maps.google.es/maps?f=d&saddr=40.403824,-7.401212&daddr=&hl=es&geocode=&mra=dme&mrcr=0&mrs=0&sz=18&sll=40.404902,-)

[7.401915&sspn=0.002426,0.005665&ie=UTF8&ll=40.403864,-](http://maps.google.es/maps?f=d&saddr=40.403824,-7.401915&sspn=0.002426,0.005665&ie=UTF8&ll=40.403864,-)

[7.401175&spn=0.002426,0.005665&t=h&z=18](http://maps.google.es/maps?f=d&saddr=40.403824,-7.401175&spn=0.002426,0.005665&t=h&z=18)

**Descripción de la zona:** Valhelhas es un pequeño pueblo que está al pie de la serra de Estrela, la cadena montañosa más alta del Portugal continental. Este pueblo tiene una enorme zona deportiva, junto a la que se encuentra un merendero y una playa fluvial. Es un sitio tranquilo y apartado, que tiene multitud de sitios para dormir tranquilamente.

Hay un bar, que cuando yo estuve estaba cerrado. Hay baños junto al bar y también en el pueblo. Fotos del sitio:





Un saludo

## 2.8. Playa Nazare

Nombre: Playa Nazare

Tipo: Furgoperfecto

Gratuito: Si

Agua: No

WC: No

Descripción de la zona: En el centro de Portugal teneis esta bonita playa, que aunque es muy turística todavía mantiene su carácter de pueblo pesquero. Dormimos en una zona verde que hay en la entrada del pueblo (no hay WC, ni agua). Os aconsejamos que subáis a Sítio, de donde sacamos la foto que veis.

En el pueblo hay muchos restaurantes y se puede comprar pescado fresco. GPS:

8°41.7901'Oeste // 37°6.6044'Norte





Coordenadas : [GOOGLE MAPS GOOGLE MAPS](http://maps.google.es/maps?f=q&hl=es&q=nazare,+portugal&ie=UTF8&ll=39.58884,-9.07372&spn=0.006813,0.014462&t=h&z=16&om=1)  
<http://maps.google.es/maps?f=q&hl=es&q=nazare,+portugal&ie=UTF8&ll=39.58884,-9.07372&spn=0.006813,0.014462&t=h&z=16&om=1>

## 2.9. Praia de Quiaios [Furgoperfecto]

**Nombre:** Praia de Quiaios

**Tipo:** Furgoperfecto

**Gratuito:** Si

**Agua:**

**WC:**

**Web con información de la zona:**

**Coordenadas:** 40.216275,-8.843372

**Descripción de la zona:**

Seguimos visitando ciudades y demás.....llegamos hasta Praia de Quiaios, primero llegas hasta el pueblo Quiaios hay señales que te van indicando como llegar hasta Praia de Quiaios, es un lugar pequeñito con sólo casitas a modo de apartamentos y algunos bares ah también un "supermercado" pequeñito, hay un parking en la misma playa, tiene Wc públicos con duchas, nosotros aparcamos al lado de la policía y ná de ná, por allí pasaban..... pero sin problemas.

La playa nada masificada, lugar tranquilito, como a nosotros nos gustan vaya.....



« última modificación: Agosto 28, 2007, 08:40:22 por eneko »

## 2.10. [Furgoperfecto] Playa de Baleal, Peniche

Muy cerca de Peniche, subiendo por la costa hacia el norte esta la Playa de Baleal, mas bien las playas porque al ser un pueblin en una península hay dos playas, una a cada lado del istmo y cruzar una carretera con playa a los dos lados mola bastante. El sitio es un parking lleno de furgos y AC, muy frecuentado por surfers. Recomendable ver Peniche (sobre todo la cárcel) y dormir en Baleal. Hay bares para cenar barato. En semana santa habia bastante gente, imagino que en verano estará un poco masificado.

<http://maps.google.com/maps?f=q&hl=es&q=peniche,+portugal&ie=UTF8&ll=39.372675,-9.336727&spn=0.009206,0.024204&om=1>

« última modificación: Octubre 18, 2006, 10:24:39 por kalimocho »

Hola a todos, si os sirve de algo... y no quiero quedar de listillo ni mucho menos, yo llevo surfeando en Peniche desde hace más de 10 años. Deciros que en la parte de Baleal del parking en pleno mes de Agosto, es casi imposible transitar dentro de dicha zona, por no hablar del número tan elevado de campers y caravanas que hay ahí.

A su vez, comentaros que justo antes de esa explanada, hay un surfcamp. Y justo frente al mismo que además es un camping, hay una explanada grande que sirve de aparcamiento en verano para dicha masificación. Pues bien, si eres capaz de llegar al final del mismo,



puedes aparcar junto a un chiringuito que hay en la playa. Incluso, hay un pequeño callejón a la izquierda si vas en dirección a la explanada de las caravanas (Lagide) que es la entrada de la Isla de Baleal.

Y si segúis un poco hacia arriba, preguntad por playas como: Almogreira o Sierra del Rey.. muchísimo menos concurridas y menos problemas con la posibilidad de que llegue la poli a echaros.

Ah, no dejéis de ver Óbidos como recomiendan, e intentad visitar Ilha do Berlengas, paraje natural y antigua prisión portuguesa!!!

Un saludo para todos

## 2.11. Camping Municipal de Sao Jacinto (Ría de Aveiro)

Nombre: Camping Municipal de Sao Jacinto (Ría de Aveiro)

Tipo: Camping

Gratuito: Casi - 7,35 € (2 pax, furgo + electr.) (verano 2007)

Agua potable: Si

WC: Si

Web con información de la zona: (opcional)

<http://www.visitportugal.com/NR/exeres/4AB75ED1-6D4F-4971-8EAA-8D2D8C4D3500.frameless.htm?parentGuid=%7BE9B14CED-B85C-49CE-AC0E-10D18E273110%7D>

Coordenadas:

[GOOGLE MAPS](#) [GOOGLE MAPS](#)

[http://maps.google.es/maps?f=q&source=s\\_q&hl=es&geocode=&q=sao+jacinto+portugal&sl=40.396764,-](http://maps.google.es/maps?f=q&source=s_q&hl=es&geocode=&q=sao+jacinto+portugal&sl=40.396764,-)

[3.713379&sspn=11.823473,19.665527&ie=UTF8&hq=&hnear=S%C3%A3o+Jacinto,+Aveiro,+Portugal&ll=40.681159,-8.721514&spn=0.046018,0.076818&t=h&z=14](http://maps.google.es/maps?f=q&source=s_q&hl=es&geocode=&q=sao+jacinto+portugal&sl=40.396764,-3.713379&sspn=11.823473,19.665527&ie=UTF8&hq=&hnear=S%C3%A3o+Jacinto,+Aveiro,+Portugal&ll=40.681159,-8.721514&spn=0.046018,0.076818&t=h&z=14)

Descripción de la zona:

Por la carretera N325 queda a mano derecha a 1 km aprox. del pueblo de Sao Jacinto (**No confundir con el camping Orbitur**) Sao Jacinto está al final de la loma, quedando al oeste la playa atlántica y al este la ría de Aveiro (para visitar Aveiro se goge un barco que te pasa)



## 2.12. Aveiro (La Venezia Portuguesa)

Nombre: AVEIRO (La Venezia Portuguesa)

Tipo: Furgoperfecto

Gratuito: si

Agua potable: no

WC: no

Web con información de la zona: (opcional)

Coordenadas: [GOOGLE MAPS](#) [GOOGLE MAPS](#)

[http://maps.google.es/maps?f=d&source=s\\_d&saddr=40.644927,-8.656046&daddr=Aveiro,+Portugal&hl=es&geocode=%3BCQwV3haRwQ0vFaEibAldz\\_R7\\_w&mra=mi&mrsp=0&sz=16&sl=40.645089,-8.655682&sspn=0.007294,0.02738&ie=UTF8&ll=40.645089,-8.651605&spn=0.007294,0.019248&t=h&z=16](http://maps.google.es/maps?f=d&source=s_d&saddr=40.644927,-8.656046&daddr=Aveiro,+Portugal&hl=es&geocode=%3BCQwV3haRwQ0vFaEibAldz_R7_w&mra=mi&mrsp=0&sz=16&sl=40.645089,-8.655682&sspn=0.007294,0.02738&ie=UTF8&ll=40.645089,-8.651605&spn=0.007294,0.019248&t=h&z=16)

Plano con la zona parking marcada:





Descripción de la zona:segun llegas a Aveiro por el puente de la IP5 o A25 lo ves paralelo a este por debajo, es un parking alargado, paralelo a uno de los canales de esta ciudad, mas concretamente el ultimo canal antes de la ria o marismas,esta entre el puente de entrada y el canal,para acceder al furgoperfecto debes entrar por el medio del pueblo y luego ir bordeando el canal, suele haber varias acs y furgos,por lo menos las dos veces que he estado yo en Agosto, solo tienes que pasar uno de los 2 puentes peatonales y ya estas en el centro. En la foto del google maps no sale el parking porque debe de ser antigua.

unas fotos del sitio en cuestion:

Se puede montar en gondola por los diversos canales del pueblo y te van explicando la historia, tambien en el tipico autobus turistico, y en barco que te saca a la ria y las marismas exteriores (yo cogi este y no lo recomiendo, mejor la gondola)



fotos de Aveiro:



Bueno decir que este furgoperfecto ya estaba explicado dentro de otro furgoperfecto (en el de costa nova creo recordar), pero como es un sitio muy tranquilo y cerca del centro para ver todo o tomar algo a la noche pues me he decidido a ponerlo aki para que se vea mejor, espero haber hecho todo bien que aunque ya he puesto varios furgoperfectos hace un año que no pongo ninguno

Aki nos encontramos con el forero westfy y familia un saludo para ellos.  
agur

### 2.13. [Camping] Vale paraíso, Nazaré

Nombre: Camping vale paraíso

Tipo: Camping

Gratuito: No. Temporada Alta (Adulto 4,5; Niño 2,3; Auto 3,8; Moto 3; Caravana 14; Tienda 5,5; Autocaravana 14; Electricidad 2,7; Parcela 5,5 y Mascotas 2) Temporada baja (Adulto 3,2; Niño 1,6; Auto 2,93; Moto 2,5; Caravana 10,5; Tienda 4,5; Autocaravana 10,5; Electricidad 2,7, parcela 4 y mascotas 1,8)

Agua: Si WC: Si

Web con información de la zona: [http://valeparaíso.com/vale\\_paraíso fla.swf](http://valeparaíso.com/vale_paraíso fla.swf)

Coordenadas: [GOOGLE MAPS](#) [GOOGLE MAPS](#)

[http://maps.google.es/maps?f=d&source=s\\_d&saddr=39.620426,-9.056371&daddr=&hl=es&geocode=&mra=mi&mrsp=0&sz=18&sl=39.620326,-9.056441&sspn=0.001975,0.004828&ie=UTF8&ll=39.621032,-9.056865&spn=0.001975,0.004828&t=h&z=18](http://maps.google.es/maps?f=d&source=s_d&saddr=39.620426,-9.056371&daddr=&hl=es&geocode=&mra=mi&mrsp=0&sz=18&sl=39.620326,-9.056441&sspn=0.001975,0.004828&ie=UTF8&ll=39.621032,-9.056865&spn=0.001975,0.004828&t=h&z=18)

O según la guía de camping de la FECC 39° 37' 13'' N 09° 03' 23'' O

Se encuentra a dos kilómetros antes de llegar a Nazaré, tiene parcelas con electricidad y área de acampada libre, también tiene bungalows y apartamentos y además admite caravanas y autocaravanas. Los baños son grandes y limpios y tienen agua caliente

Otros servicios son: Cafetería, Restaurante, Supermercado, Lavadoras, wifi gratis y Sala de juegos.

Me sorprendió la limpieza de los baños y los grandes que son y el sistema de vigilancia que tienen, pero despotrique cuando me enteré que en la zona de acampada libre no dejan pasar el coche y el parking esta a tomar por saco.

Con respecto a la zona Nazaré es un sitio con encanto en temporada baja porque en la alta no hay dios que ponga un pie en la playa. También queda cerca de Fátima y vale la pena ver las minas de aire que son las mais grandes do Portugal.

Nazaré Camping piscina







## 2.14. [Furgoperfecto] Poço Corga

Nome: POÇO CORGA , CASTANHEIRA DE PERA

Tipo: PRAIA FLUVIAL , CAMPING

Gratuito: SIM

Água: SIM

WC: SIM , gratuito , aberto 24 horas e com duche , wc para defecientes

Web com informação de la zona:

Coordenadas latitude 40° 1'28.68"N longitude 8°11'22.37"W

Coordenadas poço corga : [GOOGLE MAPS](#)

Coordenadas castanheira de pera : [http://maps.google.pt/maps?f=q&source=s\\_q&hl=pt-PT&geocode=&q=castanheira+de+pera+&sll=40.024447,-8.189374&sspn=0.002752,0.004807&ie=UTF8&ll=40.005791,-8.208332&spn=0.002856,0.004807&t=h&z=18](http://maps.google.pt/maps?f=q&source=s_q&hl=pt-PT&geocode=&q=castanheira+de+pera+&sll=40.024447,-8.189374&sspn=0.002752,0.004807&ie=UTF8&ll=40.005791,-8.208332&spn=0.002856,0.004807&t=h&z=18)

Descrição de la zona: zona de montanha , muito calma , praia fluvial , com parque de merendas , nadador salvador , restaurante , parque de estacionamento , bons acessos a praia fluvial e constituída por duas zonas de banhos , uma mais funda e outra menos funda , tem uma cascata onde se pode disfrutar de um banho relaxante

tem nadador salvador , bandeira verde (qualidade da água)

tem wc completos abertos 24 horas por dia , os wc tem duche de água fria , existe uma torneira no parque onde se pode abastecer água

tem um restaurante onde se pode comer a preços bem em conta e pratos típicos da zona a poucos metros existe o parque de campismo " o moinho " , parque campismo sossegado virado para o tipo rural

também existe no local um museu , o museu lagar do azeite

link do parque

<http://www.camping-omoinho.com/>

a 3 km existe em castanheira de pera as praias das rocas , onde se passa um dia em beleza a um preço sem igual

link da praia das rocas

<http://www.praiadasrocas.com/>

fotos : tenho pena pela qualidade mas a minha máquina avariou e teve de ser com o telemóvel







o paque de campismo "o moinho "



nota final : 10 pontos , ate hoje foi o sitio mais perfeito que encontrei , levando em conta o nivel de infraestruturas que oferece de forma gratuita aliada a beleza natural quanto a mim e uma belissima ona a nao perder para quem gosta de natureza e de um excelente lugar

## 2.15. [Camping] Camping municipal de Guarda- Guarda

Nombre:Camping municipal de Guarda

Tipo:camping

Gratuito:no (pero muy barato)

Agua: Si

WC: Si

Duchas: Si

Localización:

[GOOGLE MAPS](#)

Precio de 1 furgo, 2 adultos y electricidad  
9,70 Euros en Junio-09

El camping se encuentra en un lateral del parque municipal, es muy pequeño y los servicios estaban sucios pero, es muy tranquilo y con sombras, ideal para pasar la noche cuando estamos de paso, está a 37 km de Fuentes de Oñoro, el primer pueblo de





España entrando por Salamanca.

La mayoría de usuarios eran autocaravanas francesas y holandesas y una t4 camperizada de unos ingleses muy simpáticos. A las 9 de la noche (portuguesa) estaban todos en la cama y a las 9 de la mañana me levanté y éramos los últimos que quedábamos en el camping...

Por cierto, Guarda es la ciudad mas alta de Portugal, 1050 metros aprox, y eso se nota en el fresquito que hacía de noche.

En la ciudad podeis visitar los restos del castillo (solo la torre) la catedral y el casco antiguo, en los alrededores está almeida (yo no fui) pero en la oficina de turismo de Ciudad Rodrigo nos dijeron que era una ciudad fortificada preciosa.

La catedral:



## 2.16. [Camping]Orbitur Valado, Nazaré

Nombre: Camping Orbitur Valado

Tipo: Camping

Gratuito: No. Furgo y 2 adultos, con electricidad: 16 euros

Agua: Si

WC: Si

Web con información de la zona:

[http://www.orbitur.com/en\\_Home1.html](http://www.orbitur.com/en_Home1.html)

Localización:

EN 8/km 5, Nazaré-Valado

2450-148 Nazaré, Portugal

coordendadas: -

9.055999999999999,39.59798,0

[GOOGLE MAPS](#)

[http://maps.google.es/maps?f=q&source=s\\_q&hl=es&geocode=&q=camping&sll=39.594776,-9.06003&sspn=0.030688,0.055275&ie=UTF8&radius=1.47&rq=1&ll=39.598877,-9.05591&spn=0.028901,0.055275&z=14&iwloc=B](http://maps.google.es/maps?f=q&source=s_q&hl=es&geocode=&q=camping&sll=39.594776,-9.06003&sspn=0.030688,0.055275&ie=UTF8&radius=1.47&rq=1&ll=39.598877,-9.05591&spn=0.028901,0.055275&z=14&iwloc=B)

Es un camping muy tranquilo y superlimpio en Nazaré.

Llegamos a las 22:30h que eso en portugal son las tantas, estaba cerrada la recepción pero el guarda del camping nos abrió la verja y pagamos al día siguiente.

El camping está mas lejos de la playa que el de Vale Paraíso, pero es muy tranquilo. Hasta ahora es el mas limpio que he visto. Con altos pinos y mucha sombra.



## 2.17. [Camping] Praia da Tocha

Nombre: Camping municipal praia da tocha

Tipo: Camping

Gratuito: No. Temporada Alta (Adulto 2,8; Niño 2,8; Auto 2,15; Moto 1,55; Caravana 3,3; Tienda 3,05; Autocaravana 4,6; Electricidad 1,85 y Mascotas 1,55) Temporada baja (Adulto 1,45; Niño 1,45; Auto 1,1; Moto 1,05; Caravana 1,7; Tienda 1,55; Autocaravana 2,45; Electricidad 1,85)

Agua: Si

WC: Si

Web con información de la zona:

[http://www.cacampings.com/index.php?option=com\\_content&task=view&id=38&Itemid=104](http://www.cacampings.com/index.php?option=com_content&task=view&id=38&Itemid=104)

Coordenadas: [GOOGLE MAPS](#)

[http://maps.google.es/maps?f=q&source=s\\_q&hl=es&geocode=&q=40.327347,-8.840255&sll=40.327686,-8.84069&sspn=0.00391,0.009656&ie=UTF8&ll=40.32742,-8.840282&spn=0.001955,0.004828&t=h&z=18](http://maps.google.es/maps?f=q&source=s_q&hl=es&geocode=&q=40.327347,-8.840255&sll=40.327686,-8.84069&sspn=0.00391,0.009656&ie=UTF8&ll=40.32742,-8.840282&spn=0.001955,0.004828&t=h&z=18)

O según la guía de camping de la FECC 40° 19' 40'' N 08° 50' 22'' O

Sus servicios son: Internet, lavadora, puesto médico, salón de fiestas y juegos, salón con tele (para hacer un listening en portugués), baños con ducha, préstamo bicis, bar, cocina, lavadoras, mercado, plancha para la ropa (para los que quieran ir sin arrugas), teléfono público (jodido cuando estuve) y zona de camping.

Yo fui de acampada, esta es libre y no hay parcelas, pero vale la pena es una zona arbolada. Fui en temporada baja y la zona es tranquila, muuuuuy tranquila. Pero es una solución barata para bañarte y visitar Coimbra.

Aquí van las fotitos:

Área de acampada      Servicios al fondo (Duchas con agua caliente y muy limpios)



Parrilleras praia da tocha



## 2.18. [Camping] Camping Praia da Barra

Nombre: Camping Praia da Barra

Tipo: Camping. 2ª Categoría

Gratuito: NO. Fuimos en el puente de Mayo. 2 personas(5,5)+ furgo (4,30)+ electricidad (2,45)= 12,25

Agua: SI.

WC: SI

Web con información de la zona: Una web en la que sale el camping:

<http://www.campings.net/ficha.php?ficha=85>

Coordenadas: Coordenadas GPS del Camping Praia da Barra.

[GOOGLE MAPS](#)

<http://maps.google.es/maps?f=q&hl=es&geocode=&q=praia+da+barra&sll=40.396764,-3.713379&sspn=10.070145,20.566406&ie=UTF8&ll=40.643852,-8.739967&spn=0.019603,0.040169&z=15&iwloc=addr>

El camping está en medio de la península donde hay un bosque lleno de árboles.

Descripción de la zona: Es una zona tranquila. Los servicios del camping están muy bien. Está al lado de la playa. Más abajo hay unas fotos del camping por dentro para que os hagáis una idea. Está a 8km de Aveiro. <http://www.furgovw.org/index.php?topic=3677.0>

La entrada al camping.





Los baños, fregaplatos, para lavar la ropa y parrillas.



El minigolf, jaja La playa y el faro de Barra



## 2.19. [Furgoperfecto] Praia Pedras Negras, Marinha Grande

**Nombre:** aparcamientos y merendero con manantial de la playa pedras negras

**Tipo:** Furgoperfecto

**Gratuito:** Si

**Agua:** Si

**WC:** No

**Coordenadas:** [Google maps](#)

**Descripción de la zona:** Lugar tranquilo con playa, fuente, arboles, todo al lado sin bici. El agua me sabía bien, pero no se si es potable, A la playa se accede por una corta pasarela de madera y luego "tirandose" por una duna, muy divertido!! para el perrin un 10 porque hay botellas en la playa y le gusta reciclarlas..





Para acceder yo fui desde praia de vieira hasta sao pedro de mor, es una recta sin fin, encontré varios cruces a la derecha, creo eran 2 accesibles (no los probé por si eran arenas) y creo el tercero decia "fuente de ...". Yo llevo la guia michelin de Portugal y el camino no aparece..si alguien teneis una guia mas exacta me gustaria saber cual es, aunque la casualidad juega a mi favor y llego a lugares por donde no hay caminos : )

Eramos solo 4 en toda la playa. Como veis la playa no se corresponde con el nombre

En la playa hay dos parkin muy majos, yo aparque lo en el mas cercano al mar, en todo el dia solo vino un coche...Echamos anclas un par de dias...



Tiene mesas debajo de los algarrobos y pinos, no hay apenas gente, y estuve el 3 de agosto

Hubiera sido buen sitio para una quedada en Portugal, kchiss, outro año amigos.

## 2.20. [Furgoperfecto] Praia do Mira II

Nombre: Praia de Mira II; (Portugal)

Tipo: (Furgoperfecto)

Gratuito: (Si)

Agua: (No)

WC: (No)

Web con información de la zona:

Coordenadas: ( 40°27'24.97"N 8°48'10.02"O)

[GOOGLE MAPS](#)

[http://maps.google.es/maps?f=d&source=s\\_d&saddr=Mira&daddr=40.457822,-8.80271&geocode=&hl=es&mra=dme&mrcr=0&mrrsp=1&sz=15&sll=40.454132,-8.795843&sspn=0.014499,0.027466&ie=UTF8&ll=40.454817,-8.795156&spn=0.014499,0.027466&t=h&z=15](http://maps.google.es/maps?f=d&source=s_d&saddr=Mira&daddr=40.457822,-8.80271&geocode=&hl=es&mra=dme&mrcr=0&mrrsp=1&sz=15&sll=40.454132,-8.795843&sspn=0.014499,0.027466&ie=UTF8&ll=40.454817,-8.795156&spn=0.014499,0.027466&t=h&z=15)

Ya creo que hay un furgoperfecto en esta zona, pero bueno tras comprobar sus coordenadas, creo que este no corresponde al nuestro.

La verdad que estuvimos esta semana santa por la zona, y es super chula.

El furgoperfecto en cuestión, se encuentra en el aparcamiento del centro del pueblo justo delante de la playa. Cuando llegamos había 3 ó 4 autocaravanas, así que perfecto.

Si teneis pensado dar una vuelta por esa zona, es un lugar perfecto para descansar de





camino a Coimbra, Nazaré y Aveiro



## 2.21. [Furgoperfecto] Praia Consolação

Nombre: Praia Consolação

Tipo: Furgoperfecto

Gratuito: si

Agua: no

WC: si y no, en el furgoperfecto que hay enfrente a la playa hay una caseta con baños, pero en el furgoperfecto separado de la playa NO

Coordenadas: `<iframe width="425" height="350" frameborder="0" scrolling="no" marginheight="0" marginwidth="0" src="GOOGLE MAPS`

`http://maps.google.es/maps/ms?ie=UTF8&hl=es&msa=0&msid=115040106551748160054.00046770c3c2d1f26c6ff&ll=39.328688,-9.359729&spn=0.001695,0.002167&t=h&output=embed"></iframe>`

`<small>Ver Furgoperfecto , Praia consolação en un mapa más grande</small>`

Descripción de la zona: Para llegar a el, en la rotonda que se va hacia la playa de supertubos en vez de girar hacia ella tomar la salida siguiente, seguir un par de kilómetros y adentrarse en el pueblo, al final del mismo hay una carretera hacia la derecha que lleva a la playa, justo enfrente hay un parking con muchísimas autocaravanas.

Si se quiere estar mas tranquilo y tener a mi juicio mejores vistas, en vez de tomar la carretera a la derecha, ir hacia izquierdas y entrar en un sendero de tierra, enfrente están los acantilados y normalmente hay alguna autocaravana pernoctando, no acercarse mucho al precipicio, podría desprenderse..

**La playa es gigante y las vistas desde el pueblo son impresionantes.**

Foto del furgoperfecto, asfaltado, con servicios y en plena línea de playa





**Foto del furgoperceto enxebre , sin asfaltar, en pleno acantilado y con unas vistas espectaculares.**

## **2.22. [Furgoperceto] Praia Supertubos**

Nombre:Supertubos Tipo:Furgoperceto

Gratuito:si Agua:no

WC: en el furgoperceto no,pero al final de la carretera hay un bar que dispone de ellos.

Coordenadas: [GOOGLE MAPS](https://www.google.es/maps/ms?ie=UTF8&hl=es&msa=0&ll=39.263784,-9.335434&spn=0.001695,0.002167&t=h&msid=115040106551748160054.00046770c3c2d1f26c6ff&output=embed)

[http://maps.google.es/maps/ms?ie=UTF8&hl=es&msa=0&ll=39.263784,-9.335434&spn=0.001695,0.002167&t=h&msid=115040106551748160054.00046770c3c2d1f26c6ff&output=embed](https://www.google.es/maps/ms?ie=UTF8&hl=es&msa=0&ll=39.263784,-9.335434&spn=0.001695,0.002167&t=h&msid=115040106551748160054.00046770c3c2d1f26c6ff&output=embed)

Ver [Furgoperceto , Praia Supertubos](#)

en un mapa más grande

Descripción de la zona: Playa cerca de la ciudad de Peniche. La playa es ideal para los que les guste el surf y el windsurf de olas.

Sitio tranquilo y de ambiente juvenil.

Un poquito antes de llegar a esta playa en la rotonda que da acceso a la misma, enfrente esta un camping municipal, las duchas son económicas y frías

**Foto del furgoperceto desde la playa**



## **2.23. Praia areia branca, Lourinha**

Nombre:Praia areia branca, Lourinha

Tipo:Furgoperceto

Gratuito:si

Agua: Hay duchas en el paseo de la playa, agua fría

WC: si , pero cerrados,me imagino que en verano estarán abiertos

Coordenadas [GOOGLE MAPS](https://www.google.es/maps/ms?ie=UTF8&hl=es&msa=0&ll=39.266552,-9.33508)

[39.266552,-9.33508](https://www.google.es/maps/ms?ie=UTF8&hl=es&msa=0&ll=39.266552,-9.33508)

Ver [Furgoperceto Lourinha, areia branca](#)

en un mapa más grande

Descripción de la zona: Pueblecito poco antes de llegar a Peniche.

La playa tiene un pequeño paseo delante del mar que con la marea llena y con olas da un poco de yuyu pasear en algun punto,no se como resisten los bares y restaurantes que están a lo largo de la playa, entre el viento y las olas eso es un espectáculo.

En el paseo hay unas cuantas duchas de agua fría.





La playa es grande y se puede pasear tranquilamente por ella, ideal para gente con perros.  
En la entrada se pueden alquilar tablas de surf  
Lo siento por la calidad de las fotos, pero están hechas con el móvil..

#### **Parking pegado a la playa**

[GOOGLE MAPS 39.263504,-9.33464](#)

Añadido al mapa josinho!! lo dicho, eres un crack con esto del google maps

### **2.24. [Furgoperfecto] Peniche (parking).**

**Nombre:** Parking frente edificio de Bomberos de Peniche.

**Tipo:** Parking

**Gratuito:** Sí

**Agua:** No (si la hay, yo no la ví).

**WC:** No (hay varios cafés a unos 100 metros, o en el propio edificio de Bomberos, que tiene cafetería propia).

**Web con información de la zona:** <http://www.visitportugal.com/NR/exeres/150D8789-B8A5-4C11-B213-8EAD2945A2B1.frameless.htm>

**Coordenadas:** [GOOGLE MAPS 39.357404,-9.377196](#)

**Descripción de la zona:** se trata de un parking que está justo frente a los Bomberos de Peniche. Hemos estado en Marzo, y había un montón de AC's y sólo nuestra furgó. Estuvimos una noche de sábado a domingo, y muy tranquilo. Supongo que en verano esto no será tan tranquilo, porque está muy cerca del puerto, y del casco antiguo del pueblo, al lado además de una zona con muchos restaurantes, de precios no tan baratos como se suele encontrar en Portugal, pero asequibles (eso sí, el pescado que sirven es para chuparse los dedos). Por unos 12-15 eu aprox. por persona se come o cena. Por lo demás, es una zona con varias playas cercanas (de las que ya hay algún furgoperfecto más por ahí), y mucho apartamento de vacaciones en los alrededores.



[GOOGLE MAPS 39.357404,-9.377196](#)

coordenadas: 39.357404,-9.377196

### **2.25. Parking gratuito de Foz do Areilho**

**Nombre:** Area AC.....Y.....Parking gratuito de Foz do Areilho

**Tipo:** Mixta

**Gratuito:**

**Agua:** Si

**WC:** Si

**Web con información de la zona:**

**Coordenadas:** [GOOGLE MAPS 39.428155,-9.220287](#)

Descripción de la zona: Esta playa esta en la laguna de Obidos.....ya teníamos un furgoperfecto en el otro lado de la ría.....y ahora os dejo esta pedazo de playa, en la cual se puede hacer de todo.....es muy famosas por sus olas, cando estuvimos estaba llena de surfers.

TB estaba llena de pescadores.....lastima no tener la caña en ese momento.....y tb mucha gente mariscando, pero en la otra zona de la laguna.....

Bueno después de 4 años viviendo en Lisboa, os puedo asegurar que es una de las zonas más bonitas que he visto en nuestro país vecino.....

Nosotros nos quedamos a dormir en el aparcamiento gratuito, pero al día siguiente hacia viento y en el parking de AC...no se notaba nada de viento , y todo el mundo estaba comiendo en sus mesitas fuera de las AC, se estaba mu agustito.....

Os dejo alguna fotito , espero que os guste:



## 2.26. Fatima

Nombre:Fatima

Gratuito:si

Agua:SI

WC:SI,

Web con información de la zona: <http://www.visitportugal.com/NR/exeres/8347A321-8186-41DA-9C8C-B1600B0E74EA,frameless.htm>

Coordenadas [GOOGLE MAPS 39.632217,-8.672719](#)

[Ver mapa más grande](#)

Descripción de la zona:

Sitio ideal para pasar una noche, dispone de todo lo esencial para dormir allí, hay una zona exclusiva para autocaravanas, aparcamiento mas amplio bien adecentado, con un monton de fuentes repartidas pro todo el parking (cuando digo monton son algo asi como 30) mesitas para poder comer en ellas, zona verde y bien protegido.. (me quede muy sorprendido de lo bien que se estaba)

Esta justo detras de la iglesia de fatima.. Para los mas creyentes creo que el 13 de octubre celebraban el 90 aniversario, me imagino que habra un monton de gente..Alli la gente va a dormir ya se tenga furgo, autocaravana o bicicleta con portamaletas..hay un monton de familias con su tienda montada pasando alli la semana entera..

En esta web aparece mas informacion detallada:

<http://www.visitportugal.com/NR/exeres/8347A321-8186-41DA-9C8C-B1600B0E74EA,frameless.htm>

Espero que os guste..

iglesia de fatima

## 2.27. Obidos

Nombre:Obidos(Portugal)





Tipo:(Furgoperfecto)

Gratuito:(Si)

Agua:(/No)

WC:(/No)

Web con información de la zona:(opcional)

Coordenadas:(N39.35800 W9.15792)

Descripción de la zona: Pueblo de Portugal ,muy cerca de Fatima y Nazare ,que no te puedes perder. Tienes que dormir fuera del pueblo porque es muy pequeño y solamente pueden estacionar los residentes del pueblo. En la entrada hay un aparcamiento.

Es espectacular , esta rodeado de una muralla guapisima como podeis ver en las fotos .....

Tenéis que probar el licor típico de aquí que es la Ginja.....si habéis estado en Portugal alguna vez seguro que la habréis probado , pero os puedo asegurar que es típico Obidos .Y aquí te lo pones en un vaso de chupito que esta echo de chocolate negro , y después te comes el vasito jejejeje.....curioso.

[GOOGLE MAPS 39.357529,-9.158403](https://www.google.com/maps/place/39.357529,-9.158403)

En este pueblecito se realiza el festival del chocolate.....uuuuuummmmm

<http://www.furgovw.org/index.php?topic=161607.0>

se escribe ginja:aguardiente; azucar ; canela; y gindas

pero siempre la de obidos porque la que venden en el centro de lisboa(rossio)

## 2.28. [Furgoperfecto] Mirador de Sitio, Nazaré, Portugal

Nombre: Parking en el mirador de Sitio, en

Nazaré, Portugal

Tipo: Furgoperfecto

Gratuito: Si

Agua: No

WC: No

Coordenadas: [GOOGLE MAPS 39.604556,-9.078323](https://www.google.com/maps/place/39.604556,-9.078323)

Descripción de la zona: En Nazaré hay un barrio en su parte más alta, de nombre "Sitio", donde hay un parking en el que pasar la noche de maravilla.

El parking está camino al faro, es decir, hay que llegar a Sitio, cruzarlo entero y, tras llegar a su plaza principal (donde están todos los turistas y hay un mirador) hay que seguir adelante unos 50-100 metros y ya se ve, está en la parte izquierda de la carretera.

Estuvimos el 7 de agosto de 2007 y había varias ACs y furgos. El sitio es muy tranquilo y tenéis unas vistas estupendas:

Tambien estuve allí unos días antes, había unas cuantas AC, las suficientes para que nos fuéramos a otro lado, el sitio guapisimo, y las

mujeres que venden frutos secos en la plaza , las vistas estupendas.Si continuas la cuesta hacia abajo se termina el camino, no baja a la playa, te lleva a un faro y luego un camino chungito de tierra que baja un poco mas y se corta.está mas trankilo. La pena es que cerraron todos los accesos a parkins cerca del acantilado, en el camino hacia el faro, en el googlearth se ve que hay paso, pero han puesto piedras.Es una pena porque toda la peña se queda arriba y si coincides con mucha gente es mas chungo pa aparcas y hay pendiente en varias zonas del parkin. Las vistas son impresionantes. Un saludo

Nosotros visitamos este furgoperfecto en el mes de Abril del 2009.Comentarios de que las vistas estupendas,el sitio tiene pelín de inclinación y a la noche pasaban los coches lo que nos hizo pasar una mala noche.



## 2.29. [Area Autocaravanas] Batalha

Nombre: Area Autocaravanas Batalha

Tipo: A/C

Gratuito: Si.

Agua: Si

**Otros servicios:** Electricidad, Descargas, esto no lo he comprobado pero parece ser que Internet Wireless!!!

**Informacion Adicional:** Espacio para 12/15 autocaravanas, tiene una pequeña zona de picnic, esta nuevísima y perfectamente cuidada. A menos de 20 Km del santuario de Fatima.

**Web con información de la zona:**

<http://www.cm-batalha.pt/?pagina=turismo&area=autocaravanismo>

**Coordenadas:** N: 39° 39' 41" W: 8° 49' 32"

Junto a pabellón deportivo a 1 km de la IC2. No tiene perdida y además esta perfectamente señalizada.

[GOOGLE MAPS](#)

[39.622952,-8.748489](#)


Carteles informativos de este área de autocaravanas gratuita, que esta, curiosamente en un lugar en el que en España posiblemente nos echarían a patadas o nos sacarían bien la pasta, Batalha es un sitio increíble que merece la pena visitar. La ciudad de Batalha esconde un tesoro arquitectónico y espiritual de valor incalculable, el Monasterio de Batalha, una de las siete maravillas de Portugal, fue también el primer monumento portugués



declarado Patrimonio de la Humanidad por la UNESCO. A solo 3 minutos a pie de este lugar mágico, se encuentra el área de autocaravanas de Batalha.

**Monasterio de Batalha:**

El monasterio es uno de los sitios más impresionantes de Portugal, y la zona de AC.....muy tranquila entre semana.....los fines de semana, tienes una disco al lado y es un poco pesada.....





### 2.30. [Furgoperfecto][Camping] Olhos de Água

Nombre: Olhos de Água (Alcanena)

Tipo: Furgoperfecto/Camping

Gratuito: Si/9.50

Agua: No/Si

WC: Si/Si (En el caso del furgoperfecto el baño lo cierran a las 18:00 Horas y lo abren a las 8:00)

Web con información de la zona:

[http://www.cm-](http://www.cm-alcanena.pt/pt/conteudos/concelho/Patrim%C3%B3nio/PatrimonioNatural/Complexo%20das%20Nascentes%20do%20Alviela/Complexo%20das%20Nascentes%20do%20Alviela.htm)

[alcanena.pt/pt/conteudos/concelho/Patrim%C3%B3nio/PatrimonioNatural/Complexo%20das%20Nascentes%20do%20Alviela/Complexo%20das%20Nascentes%20do%20Alviela.htm](http://www.cm-alcanena.pt/pt/conteudos/concelho/Patrim%C3%B3nio/PatrimonioNatural/Complexo%20das%20Nascentes%20do%20Alviela/Complexo%20das%20Nascentes%20do%20Alviela.htm)

Coordenadas: [GOOGLE MAPS 39.446625,-8.710785](#)

Bueno explicar que marco esto como furgoperfecto y camping porque me parece que merece la pena usarlo según tus necesidades, nosotros pasamos la tarde en el furgoperfecto que compartíamos con una autocaravana y la noche en el camping pues necesitábamos darnos una duchita.

**Importantísimo**, justo cuando llegas aparece un cartelito que marca zona acceso autocaravanas parking, tomad esta bajada

para estar en el furgoperfecto pero también para el acceso al camping atravesando un puente de madera (nuevo y preparado, no vayamos de Indiana Jones) porque el otro camino es solo para acceso de turistas al camping, no digo que no pase la furgo pero le puedes hacer un bonito tatoo a la furgo si eliges este camino.

Descripción de la zona:

El lugar es impresionante como no podía ser de otra manera, pero además conecta con un sinfín de actividades diversas.

El lugar está colocado en la Praia Fluvial, (marcada en la foto con un tono azul) es estupenda y llena de vida, perfecta para ir con los peques pues cubre poco, hay mesas colocadas bajo buenos arboles y el WC está pegadito

El camping tiene un Restaurante pegado a la praia con una terraza con la que se puede controlar todo lo que sucede en la praia desde una posición privilegiada (está totalmente pegado a la praia pero en el lado opuesto y a unos 4 metros de altura), es decir que existe la posibilidad de subir a tomar algo y que los nanos sigan disfrutando del agua.

Se puede visitar los Nascentes do Alviela Dentro del Camping también tenemos el Centro Ciência Viva do Alviela especializado en murcielagos cabe destacar la posibilidad de ver en directo la vida de estos animales nocturnos eso sí, toca trasnochar ya que se pueden apreciar por la noche y con equipos de infrarrojos me parece que era solo para verano, pero eso sí creo que era gratis.

También cabe destacar el acceso a internet publico gratuito



Podemos encontrar algunas rutas interesantes: <http://www.cm-alcanena.pt/pt/conteudos/concelho/Patrim%C3%B3nio/PatrimonioNatural/Complexo+das+Nasc+entes+do+Alviela/70426f38-5169-499f-a6f3-f2ccb0c7d446.htm>

El Camping está preparado para 30 caravanas y 200 tiendas, nosotros acampamos libre y el precio que marco es para este tipo de acampada. Telf: 249 891 027 está abierto todo el año. Situado en el Parque Nacional da Serra de Aire e Candeeiros el parque es un paraíso para las grutas, nosotros hicimos una ruta en Minde pero de camino se veía aquí y allá peña saliendo del interior de la montaña, eso sí equipados hasta las cejas. En este parque se pueden apreciar 24 especies de murciélagos, es decir todas las posibles en Portugal.

Dejo unas fotos, espero que os guste.

El furgoperfecto.

El camping a primera hora de la mañana y uno de mis chicos disfrutando de todo aquello. La palya fluvial vista desde la terraza del restaurante, ya os dije que estaba llena de vida, un lugar muy recomendable



### 2.31. Porto - Parking gratuito Vila Nova de Gaia

Nombre: Parking gratuito Vila Nova de Gaia

Tipo: Furgoperfecto

Gratuito: si

Agua: no

WC: no

Coordenadas: [GOOGLE MAPS 41.143097,-8.632314](https://www.google.com/maps/place/41.143097,-8.632314)







Parking gratuito ideal para los que les gusta dormir acompañados. Es una zona tranquila. Y en un paseo andando o en bici accedes a la zona de las famosas bodegas. Para llegar igual, no hay más que seguir la orilla del río siempre pegados a él ...



La policia de turismo pasó unas cuantas veces en lo que estuvimos allí. Al lado hay unas obras, y un movimiento continuo de obreros a partir de la mañana. Caserón abandonado en la parte superior del parking, está bien una visitilla... es curioso... eso sí, con cuidado!

## 2.32. [Furgoperfecto ] Constançia

Nombre:constancia

Tipo:Furgoperfecto

Gratuito:si

Agua:si

WC:si , so durante o dia

Web con información de la zona: <http://www.cm-constancia.pt/pt/home.htm>

Coordenadas:39°476N 8°339W



Descripción de la zona : na zona marcada a vermelho o o lugar perfeito para se passar a noite , fica junto ao rio e de manha existem os wc publicos , a vila e bonita de se visitar e provar os seus pratos tipicos , no rio e possivel fazer canoagem , tanto que existe no local aluguer de canoas , a vila e banhada pelo rio Zezere e pelo rio Tejo , o local e sossegado sendo frequentado muito por autocaravanas



### 2.33. [Furgoperfecto] Playa de Cova (Figueira da Foz)

Nombre: Playa de Cova (Merendero)

Tipo: Furgoperfecto

Gratuito: Si

Agua: Si

WC: Si

Coordenadas: [GOOGLE MAPS 40.124028,-8.859562](https://www.google.com/maps/place/40.124028,-8.859562)

Descripción de la zona: Zona de arboles con mesas de picnic y barbacoas, tambien tiene fuentes y lavaderos para los platos. Cuenta con WC, pero desconozco el horario de apertura. En toda la zona de la playa se puede aparcar y dormir, el merendero esta a 3 minutos de la playa andando, recomiendo dormir en esta zona por estar mas resguardado del viento, pues suele meter que da gusto en esa zona.

Tiene muchos servicios, como: pista de baloncesto, volei, skatepark, campo de futbol...

Tambien cuenta con una estupenda y ventosa playa.

Para llegar una vez en el pueblo de figueiroade foz, hay que seguir las indicaciones de playa de cova y una vez en el pueblo seguir unos cartelitos marrones (creo que eran marrones) que dicen algo como "Zona de Meriendas" en portuges.

Espero que lo disfruteis.





### 2.34. [Furgoperfecto] Porto Novo

**Nombre:**playa de porto novo

**Tipo:**Furgoperfecto

**Gratuito:**Si

**Coordenadas:** [Google Maps](#) 39.177882,-9.350266

Playa tranquila para estar con el perro, hay zonas de sombra en la playa, rocas y mucha arena muy limpia, poca gente y algunos lugares muy guapos para pasear, bici, o hacer parapente. A la playa se accede por diversos caminos que descienden por el acantilado, son faciles...Nos salimos del aparcamiento por un camino que te lleva a una explanada muy guapa para quedarse, ¡jojo que alli aterrizan los parapentes por la mañana! Y como no te quites, pues en el aire se quedan...jeje. Hay muchos caminos para perderse...

Por un camino de esos que no esperaba, saliendo de maceira hacia porto novo a la izquierda, donde pone caldas y pasando las piscinas, me encontré un curioso personaje que no se dejo retratar, y era un viejecillo que cobraba 80 cts por pasar, podria haber cojido otro camino, pero me dio la excusa de hablar con el y era muy divertido, lo que no me contó es que atravesando por su finca, me iba a encontrar con un paisaje muy guapo que me iba a llevar al furgoperfecto. Ya que era privada y tenia ticket, tenia que haber "acampado" alli jeje

Ahí os dejo las fotukas, a vernos!!



Y este el que nos acompaño el desayuno,  
pasaba a unos metros por encima de la furgó,  
ojala pudiera...  
Por aquí nos vemos ...bueno, o eso espero, por  
que no he visto mas que dos furgos y una  
autocaravana en 20 días!!  
Hola estube en agosto por estos lares mu chulo  
y tranquilo, vi a la policia patrullando a caballo  
por las dunas ,como curro jimenez.





Conoci a dos foreros uno de ellos en apuros que se le empozó el vehículo en la arena, y este segundo le estaba echando una mano y el quedo empozado tambien. Pero bueno un paisano de pueblo tiro de movil y llamo a un amigo con tractor y se soluciono todo .  
Me arrepiento tonto de mi no haberles preguntado sus nicks en el foro  
gente maja de madrid y la pareja de pamplona  
saludos a los tres si leéis esto chao

### 2.35. [Furgoperfecto] Ria de Aveiro..Costa Nova...La Venecia

**Nombre:**Costa Nova

**Tipo:**Furgoperfecto

**Gratuito:** Si

**Agua:** Si

**WC:** Si (hay wcs publicos y limpios)

[GOOGLE MAPS 40.617666,-8.750052](https://www.google.com/maps/@40.617666,-8.750052)

La ria d Aveiro es una pasada....desde Vigo hay unos 200 kms y desde Madrid unos 500 kms d nada, (pasando por Salamanca, entrando por Ciudad Rodrigo y cruzando A Serra da Estrela portuguesa)...este viaje yo lo hice con las 3 furgos q tuve.....la primera vez q fui con la T2 flipamos a la vuelta con las cuestas da Serra da Estrela...(llegue a subir a menos d 30 kms/hora, pensaba q quemaba la furgu seguro)...A lo q voy...a la zona le llaman la Venecia Portuguesa por los canales d la ria q entran a saco en el pueblo y las islas q se forman....En Aveiro se pueden ver unas góndolas típicas d la zona...y todo esta muy chulo, pero lo q a mi mas m gusto es Costa Nova...tirando pa la playa el pueblo d Costa Nova (al lado d Sao Jacinto) es una verdadera pasada....con sus casitas bajas pintadas a rayas d colores...es como d cuento....este pueblo es precioso y nunca (ni en Agosto) hay mucha gente....se puede sobar en cualquier lado, pq es muy tranquilo,,nosotros a veces sobamos en la misma carretera d Costa Nova enfrente d la Ria d Costa Nova o si no al lado d la playa (tremendas dunas).....Siempre se encuentra algun furgonetero o caravanero por alli ....es un sitio muy guapo...como casi toda la costa Oeste portuguesa, pero este en especial.....Por cierto por alli jalaros un arroz con tamboril y gambas con un par d botellitas d vinho verde por ejemplo ....q no os defraudara ....No tengo mis fotos a mano...estas son robadas d otras gñes:  
Casas típicas d Costa Nova:  
Foto de Aveiro con sus canales y barcas;  
Canales de la ria :



Aveiro esta super bien, aparte de los canales, por la calle q va a la estación de tren hay unos edificios racionalistas muy interesantes y la propia estación tambien esta bien.

Comimos en un restaurante a orillas de un canal un menu del dia, con sopa (esta es fija), primero, segundo, postre y cerveza por 4,5€ cada uno.  
Yo recomiendo dormir en Sao Jacinto, en el parking del puerto, concretamente aqui [GOOGLE MAPS 40.662296,-8.727189](https://www.google.com/maps/@40.662296,-8.727189)  
y en el bar de enfrente tomarse una arroz con tamboril, mmmm..... q rico acompañado eso si de una  
Esas barcas se llaman boliceiros, no es por corregir a nadie, es solo por participar un poco, en Torreira un poco antes de San Jacinto podeis ver como sacan las redes y las vacian en la playa tiradas por vacas para esto teneis que preguntar en la oficina de turismo ya que es un dia determinado y hora, lo normal es que se haga con tractores ultimamente; son los llamados pescadores biblicos. Bueno ahi os queda esta nota pasarlo bien y disfrutar.

### 2.36. Furadouro [Furgoperfecto]

**Nombre:**Furadouro

**Tipo:**Furgoperfecto

**Gratuito:**Si

**Agua:**

**WC:**

**Web con información de la zona:**

**Coordenadas:**40.890985,-8.655596

**Descripción de la zona:**

Pueblo costero, muy tranquilito, pero con una playa kilométrica de arena y no masificada.

Nada más entrar al pueblo hay un rotonda ,

donde señala la dirección hacia el camping, tomando esta misma dirección antes de llegar al camping se ve un parking lleno de AC y campers. A unos 300 metros está el puesto de la cruz roja y unos baños públicos, nuevísimos y con duchas individuales (eso si, sin agua caliente), son perfectos. Los abren a las nueve de la mañana y a las 19:00 los cierran.

Pasa a menudo la policia, para vigilar el parking pero no dicen nada (anecdoticamente), solo te dan las buenas noches.

Sitio tranquilito, ideal para vagear.....jeje





### 3. LISBOA

#### 3.1. [Furgoperfecto] Playa Sao Lourenço

Nombre: PLAYA SAO LOURENÇO

Tipo: FURGO PERFECTO

Gratuito: SI

Agua: SI

WC: SI

Web con información de la zona:

Coordenadas: N 39° 00.687'; W 9° 25.221'

[GOOGLE MAPS http://maps.google.es/maps/ms?ie=UTF8&hl=es&msa=0&ll=39.01164,-9.420728&spn=0.002413,0.005536&t=h&z=18](http://maps.google.es/maps/ms?ie=UTF8&hl=es&msa=0&ll=39.01164,-9.420728&spn=0.002413,0.005536&t=h&z=18)

Descripción de la zona: es una Playa preciosa de arena gruesa, mas que playa es una gran cala, a los pies de una urbanización, de las que mas me han gustado.

En cuanto al Agua y los baños los teneis en el chiringuito, lo mas seguro que fuera de temporada no esten abiertos, pero estan muy limpios, y nuevos. Al lado mismo en la misma instalación teneis chiringuito modernillo. Las duchas del exterior funcionan por la noche aun con las instalaciones cerradas.

Para pasar la noche nosotros la pasamos en el parking que hay mas al sur, fuera del asfalto, teneis otro parking pequeño con vistas al mar, un autentico lujo.

Cuidarlo y no abuseis del sitio ni de las instalaciones

FOTOS:



#### 3.2. [Furgoperfecto] Playa Ribera de Ilhas, Ericeira,

Muy cerca de Ericeira, (pueblo muy chulo que bien merece un paseo y una cena de bacalao y super bocks viendo el anochecer) está la Playa de Ribera de Ilhas el lugar perfecto para dormir despues de visitar Ericeira (en Ericeira la policia no deja) y amanecer en la playa. Saliendo de Ericeira hacia el norte por la N247, una vez pasado el mirador hay una bajada enorme y encontramos el acceso al parking de la playa donde esta la escuela de surf, queda a la izquierda de la playa según miramos el mar, pero si seguís un poco mas por la carretera, al poco vereis una pista que se mete a la izquierda (ojo cruce peligroso), es de tierra y tiene baches pero lleva a un sitio bien chulo justo al otro lado de la playa. Nosotros sobamos aqui y una maravilla. Buenas olas para los que gusten. La que se ve en primer plano es mi antigua T3, mira que era chula :'(

Un saludo.

<http://maps.google.com/maps?f=q&hl=es&q=ericeira,+portugal&ie=UTF8&ll=38.988769,-9.417665&spn=0.009257,0.024204&t=h&om=1>

« última modificación: Octubre 18, 2006, 09:22:17 por kalimocho »

#### 3.3. [Furgoperfecto] Ericeira

Nombre: Ericeira

Tipo: furgoperfecto

Gratuito: Si

Agua: WC:

Coordenadas: 38.960789, -9.403514



## A detailed map of Sintra, Portugal, illustrating its urban layout and key locations. The map shows a network of roads connecting various points of interest. Landmarks include the Capela de S. Sebastião, Igreja da Misericórdia, Igreja de S. Pedro, Centro de Saúde, Mercado Correios, and Turismo. Geographical features like Praia do Norte, Praia do Sul, and the Ocean Atlântico are also depicted. A scale bar indicates 200 meters. Major roads such as EN 116 and EN 247 are labeled. The map uses color coding to distinguish between land areas, water bodies, and green spaces.

Por la carretera a unos tres kilómetroso antes de llegar a Ericeira una entrada a la derecha a "Ribera de Ilhes", desde arriba se ven muchas campers aparcadas en el aparcamiento de la playa. La mayoría de los que están aparcados son surfers, estuvimos tranquilos y muy a gusto, además la playa es preciosa, pero con un poco más de rudio que otras veces. Además hay dos bares y al dueño de uno de ellos parece que no le gusta que estemos allí aparcados, es más, tiene un cartel en su bar en el que aparece la señlaizacion de prohibido acampar.....esto es cosa suya. Bueno el tema es que a las 8:00 de la mañana pone la música a un volumen realmente excesivo, con lo cual para las 8:30, todo el mundo en pie y.....varios nos fuimos, cambiamos la furgoneta de sitio y el parking quedó más vacío para sus "clientes" ¿?. Algo bueno para evitar esto es, antes de llegar al cruce de la playa, hay otro que te lleva por un camino de arena a otro apracmiento que creo q es muchooooooooo más tranquilo. Un buen sitio  
Lugar ideal. He estado hace unos días en la zona y el dueño del bar ya no pone la música por las mañanas y no hemos tenido problemas. Verdad es que nos estuvimos tomando. Según pasas este parking (unos 3 km) entrada asfaltada que va a dar a otro parking directo a la playa. Eso sí, no hay nada de ruidos.  
Saludos

Nombre: Ericeira (praia do sul)  
 Tipo: Furgoparfecto  
 Gratuito: si  
 Agua: si  
 Wc: si (solo de día)  
 Coordenadas Google Maps:  
 Latitud 38°57'18.93"N- longitud 9°24'55.67"O  
 Descripción de la zona:  
 Es un parking pequeñito y justo enfrente hay una explanada tiene unas vistas muy chulas y nosotros no tuvimos ningún problema este verano, hay un bar restaurante, puesto de vigilancia, cruz roja y servicios (por la noche cerrados)  
 Como llegar:  
 Entrando en Ericeira justo el primer cruce a la izquierda es una pendiente bastante inclinada  
 Fotos:





No obstante en **Ericeira** el camping es muy recomendable. Tienen una zona de nueva construcción en la que han montado un área de ac's con un edificio nuevo para aseos y además te puedes ir a la trasera de dicho edificio, fuera del área de ac's y ponerte en una parcelita a la sombra de maravilla

El camping está justo al otro lado del pueblo respecto del furgoperfecto aquí expuesto. [Google Maps](#)

Ah! justo antes de Ericeira (al Sur) está La Foz de Lisandro que no debéis dejar pasar:



### 3.5. [Furgoperfecto] Mirador entre Foz De Lizandro y Ericeira

Nombre:FOZ DO LIZANDRO

Tipo:Furgoperfecto

Gratuito:Si

Agua:No

WC: No

Web con información de la zona:No

Coordenadas: [GOOGLE MAPS 40.396764,-3.713379](#)

Descripción de la zona:Es un terraplen situado viajando desde Lisboa hacia Ericeira unos 2.5km antes te lo encuentras a la izquierda justo despues de pasar una curva .

Es ideal para hechar una tarde de playa pernoctar y continuar la marcha al dia siguiente. La playa es muy bonita

y tiene la peculiaridad que en ella desemboca un rio, por lo que queda a un lado el mar y a la espal como un lago ideal para jugar los niños y lo no tan niño



Cuando llegamos solo habia otra furgó y varios coches pero mas tarde aparecieron dos mas para pernecatar



Si siguen dirección Ericeira encontramos otra playa "Balera Sul"



pero si en cuanto bajabais tirais hacia la izquierda, pasando unas roquitas os encontráis una calita muy chula pequeña y con poca gente, donde con la marea baja se pueden cojer unos erizos, que por cierto estaban muy ricos.

Espero que os guste y verlo hecho todo bien que es mi primer furgoperfecto saludos

« última modificación: Marzo 15, 2009, 05:34:00 por tra'fi:k »



### 3.6. Furgoperfecto Sintra] Parquing gratuito en Sintra

Nombre: Parquing gratuito en Sintra

Tipo: Furgoperfecto

Gratuito: Si

Agua: No

WC: No

Coordenadas: [GOOGLE MAPS](#)

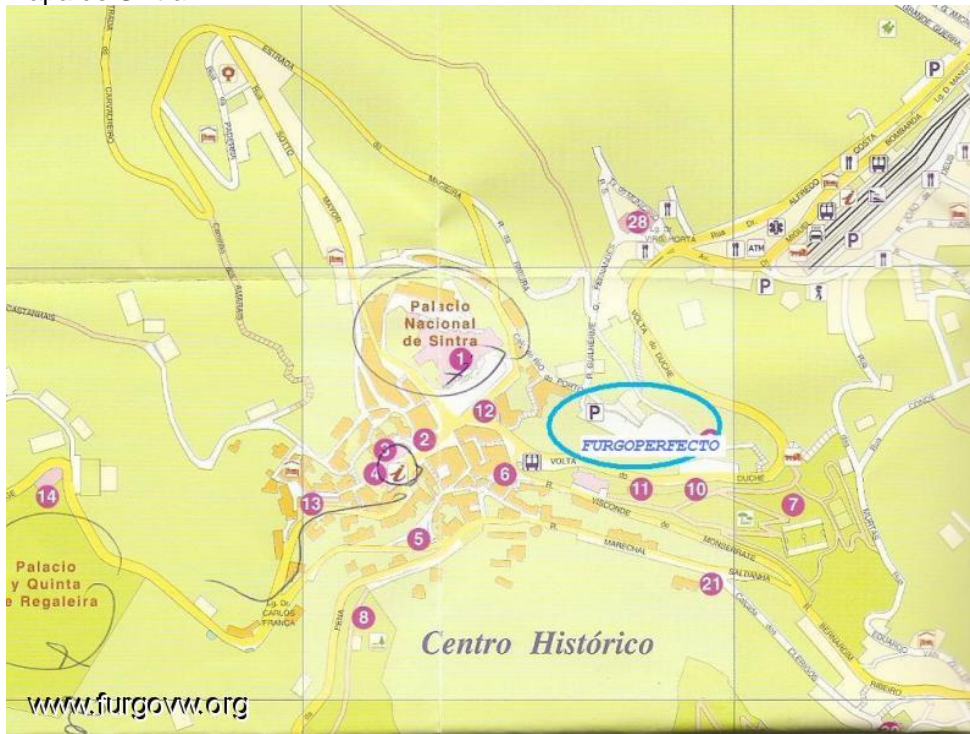
Descripción de la zona: Sintra es una ciudad que esta declarada patrimonio de la humanidad, por lo que se presupone su encanto. No dejarse la visita a la Quinta de Regaleira que merece la pena.

Para llegar a este parquing hay que llegar a la plaza donde esta el Palacio nacional, y una vez allí seguir las indicaciones de parquing que hay en las señales. No tiene perdida. Esta "abajo" pero cerca del centro, por lo que se puede dejar allí la furgó y visitar la ciudad, además de dormir.

Nosotros nos volvimos locos buscando un sitio para dormir, y la verdad es que no vimos mucho mas. El otro furgoperfecto de la ciudad no nos convencio del todo.



En el parking habia 3 ac y 3 furgos mas (todas españolas). la verdad es que alli todos muy tranquilos cenando y sobando sin problema.  
 Foticos del lugar que es lo que molan  
 Mapa de Sintra



Creemos que era el parking para este museo





Entrada al parking en cuestion



Mira a ver si no es el mismo que este otro; creo que no es el mismo pero no lo tengo muy claro: <http://www.furgovw.org/index.php?topic=11347.0>

No, no es el mismo, a este fuimos al principio, pero no nos convencio por que estaba a la vista de todo el mundo y ademas no habia nadie mas, algo raro en agosto.

El que ponemos nosotros es otro parking, pero no se como diferenciarlo. Si quieres tra'fik le cambiamos el nombre o algo

Ya nos diras

### 3.7. Parking Sintra

SINTRA ( Portugal)

Nombre: Parking Sintra

Tipo: (Furgoperfecto)

Gratuito: (Si)

Agua: (No)

WC: (No)

Coordenadas: [GOOGLE MAPS](https://www.google.com/maps)

38.797389,-

9.390564

Descripción de la zona: Este lugar esta muy cerca de Lisboa y es todo un espectáculo. Está dentro de un parque natural protegido entre montañas y hay varios castillos muy recomendables. Es un lugar

muy turistico y suele estar siempre lleno de autobuses, lo mejor es visitar los castillos al mediodía para hacerlo con algo de tranquilidad.

Aunque no dormimos aquí, vimos varias furgos y autocaravanas en este parking del pueblo. En el pueblo hay un castillo y luego subiendo un camino hacia arriba están los otros dos.

GPS: 9°22.7809'Oeste // 38°47.397'Norte

el sitio es precioso eso es cierto, el castillo de arriba muy chulo, un poco desordenado el interior pero muy chulo, imagino q la ultima fiestuki seria de las gordas, jaja. en serio, Sintra





superbonito, pero OJO con los precios, creo q a nosotros dos cocas y una ensalada nos clabaron 20 euros.

si callejearis os encontrareis con pequeños bares-restaurant seguro mas economicos q los de la misma plaza. saludos.

Buenas: Hay un parking en la parte de abajo al lado de un museo bastante tranquilo para sobar, estas bastante cerca de la plaza del pueblo aunque es todo cuesta arriba, eso si, de camino hay unos baños públicos. Saludetes

Yo estuve el pasado fin de semana, como broche final a un largo puente y cuál es mi sorpresa cuando a las 6:15 de la mañana empezamos a oir ruiditos y voces. Estaban montando el mercadillo de los Domingos y nos rodearon por todas partes. Por megafonía dijeron que a todos los automóviles que estuvieran en la zona se les multaría con 10,75 Euros.

Ya no era por la cuantía de la multa, pero los vendedores ambulantes tenían cara de pocos amigos. Además, como los puestos ya estaban prácticamente montados cuando salimos corriendo tenían que estar levantando los toldos para permitirnos la salida, y menudas miraditas que nos echaban.

Así que.....lugar furgoperfecto sí, porque el sitio es muy chulo, pero nada de quedarse la noche del sábado al domingo por allí

Ah, por cierto, en la plaza no figura ningún cartel que indique que allí va a haber un mercadillo los domingos, así que cuidado

### 3.8. Praia de Guincho, Cascais

Nombre:praia de guincho

Tipo:

Gratuito:si

Agua:no

WC:no

Web con información de la zona:

Coordenadas:

Descripción de la zona:

playita de fina arena cerca de la ciudad de cascais, es muy tranquila y para los que tienen perro es ideal porque tiene playa y playa para divertirse, tiene una buena senda ciclabe par ir hasta la ciudad bordeando el mar.. tb se puede visitar a cova do inferno y la playa de los pescadores en cascais.. sitio recomendable para dormir alejado de las aglomeraciones

del centro.. a lo largo de toda la carretera habria mil sitios en los que poder aparcar la furgó y dormir sin problema.. esperamos que os guste... ser felices..

carretera llegando a guincho!!! En el aparcamiento del chiringuito te cobran 2 o 3 euros por dormir, el sitio es muy guapo.

Algo mas al sur, tienes la playa de odeceixe, un sitio muy guapo y tranquilo para dormir, en el pueblo se come de lujo y bastante baratito, en la entrada de la playa tienes unos baños publicos mu limpios, gratuitos y abiertos 24 horas

Acabamos de venir de ahí.

Al llegar se ven tres "chiringos" grandes. Lo de chiringos es un decir porque son construcciones de una o dos plantas muy grandes. Son restaurantes y hoteles.

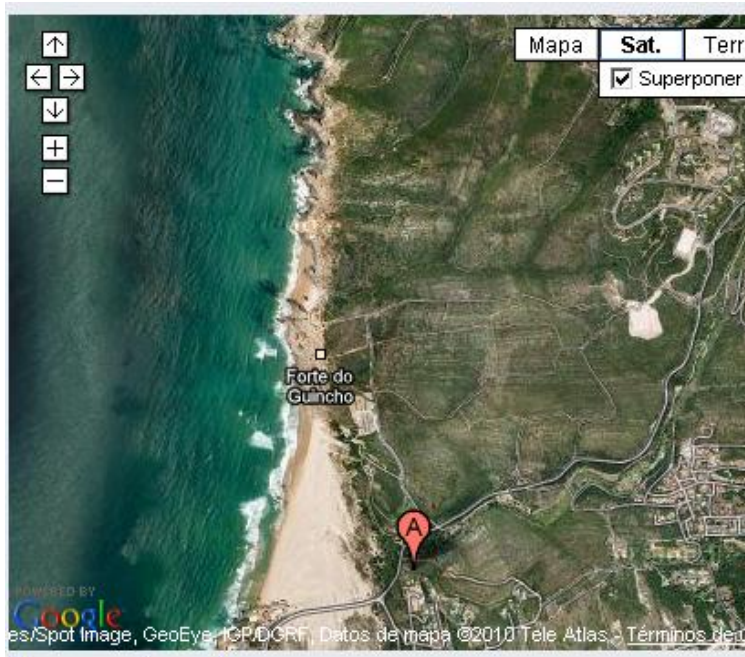
La explanada se ve fácil.

La playa preciosa, y se puede ir con perros. Atados claro.

Hay baños y duchas, ambos de pago. 0,50 y 1,50 € respectivamente, y si no llevas te alquilan toalla y gel por 1,5 y 0,5€.

Muy recomendable.

osotros hemos estado estos días en esa zona y está muy bien, puedes ducharte allí en la p'laya de guincho por 1,50 y para dormir lo único q allí por la noche pega mucho el viento,



antes de llegar a la playa hay varias entradas q se puede dormir muy bien y siempre hay caravanas y furgos, nosotros dormimos como 5 días en una entrada q hay junto a una casa abandonada antes de llegar a la zona de las duchas, sino es ir mirando las entradas q hay hacia la costa y además siempre se ven más furgos y caravanas aparcadas, esta muy bien esa zona para dormir.

tb estuvimos en peniche y tb tiene numerosos aparcamientos para dormir llenos de furgos y caravanas, lo único buscar una zona donde no pegue demasiado el viento, nosotros nos quedamos en el aparcamiento q hay justo enfrente de el parque de bomberos, según entras al pueblo en la rotanda, en lugar de tirar para el centro coges la última salida hacia la izq y llegas al aparcamiento, estaba lleno de caravanas.

Bueno, yo tambien he estado por la zona y añadir que en la playa de Guincho se puede estar tranquilo por el tema de perros. Tambien creo que debo de comentar que el penultimo dia echaron "gas" a una AC que estaba algo retirada de los demas y que ni rastro de la policia Portuguesa por la zona al dia siguiente y eso que habian denunciado.(pasamos la noche varias furgonetas).

### 3.9. [Camping] Camping Orbitur (Guincho)

**Nombre:** Camping Orbitur de Guincho

**Tipo:** Camping

**Gratuito:** No, entre 12 y 26 euros con electricidad y agua

**Agua:** Si

**WC:** Si

**Web con información de la zona:**

<http://www.orbitur.com>

**Descripción de la zona:** Camping de la cadena portuguesa Orbitur situado a unos 30 kilómetros de Lisboa y bien comunicado con ésta (cogiendo la A5 desde Cascais, a unos 6 km del camping). La playa de Guincho está a dos pasos al igual que Cascais, Estoril.

El camping es muy tranquilo con grandes espacios, muy muy limpio, con supermercado, bar, electricidad opcional y tanto las duchas como los baños y zona de lavaderos es amplia y está bien cuidada. Nosotros fuimos con la furgó a finales de este mes de mayo cogimos electricidad y tan solo nos valio 12.70. Cogimos este camping pues nos hablaron mal del de Lisboa (meten la musica a tope en la carpa del camping, q no cierra hasta las 3 y la zona de aseo esta muy mal cuidada).

Lo único malo es que a pesar de tener buses para la zona de cascais y pasar cada poco tiempo, a partir de las 8 y media ya no tienes forma de volver. La hora de entrada tope al camping es hasta las 23h con la furgó y sin hora tope si vuelves en taxi o como sea. Se respira un ambiente de tranquilidad increíble y lo recomiendo a todo el mundo. Por cierto, la temporada baja es hasta el 31 de mayo, a partir de junio suben los precios. Actividades tienes algunas, tenis, parque infantil alquiler de bicis y hasta puedes lavar tu furgó.

Aquí van algunas fotillos.







Pero añadiría que la enorme playa de guincho que está al lado es como un mini Tarifa Portuguesa, surf, win, kite, escuelas de vela... gente de todas partes... Por cierto el agua fría de cojones, mes de Agosto y con neopreno...

**Coordenadas:** [GOOGLE MAPS](https://www.google.com/maps)

<http://maps.google.es/maps?f=q&hl=es&geocode=&q=lugar+da+areia,+guincho&sl=40.396764,-3.713379&ssp=8.130742,20.478516&ie=UTF8&ll=38.721429,-9.464861&spn=0.004068,0.009999&t=h&z=17>

### 3.10. Lisboa -Doca De Belem

Nombre:LISBOA -DOCA DE BELEM-

Tipo:Furgoperfecto

Gratuito:Si

Agua:No

WC:No

Web con información de la zona: <http://www.mundocity.com/europa/lisboa/belem.html>

Coordenadas: [GOOGLE MAPS](https://www.google.com/maps) 38.695165,-9.200728

Descripción de la zona:es una zona de parking que esta pasando el monumento de los descubridores hacia el centro junto a una zona donde reparan yates, hay dos zonas donde se ponen un monton de acs y furgos, la zona 1 es un parking en una calle tiene algo de sombra, y una zona verde detras para comer o tumbarse un rato a la sombra (como les gusta esto a los portugueses) y la zona 2 es un arbolado con suelo de tierra creo recordar (yo estuve en la 1, que para mi tenia mejor pinta y parecia mas segura para dejar la furgu mientras visitas la ciudad)

desde alli mismo puedes ir andando a ver el monasterio de los jeronimos,la pasteleria de belém, el monumento de los descubridores,la torre de belem, el monumento a los caidos, y alguna cosa mas que se me olvida... y cerca tienes parada de tren para ir al centro, y tranvia desde los jeronimos, o taxi (6€).


plano de las 2 zonas:



furgoperfecto:



vista nocturna del puente 25 de abril desde el furgoperfecto:\_\_\_



### 3.11. Parking Los Descubrimientos

**Nombre:** Parking Los Descubrimientos ( Lisboa)

**Tipo:** Furgoperfecto

**Gratuito:** Si

**Agua:** No

**WC:** No

**Coordenadas :** GOOGLE MAPS 38.693382,-9.206951

Descripción de la zona: En nuestra reciente visita a Portugal descubrimos que al lado del monumento de "Los Descubrimientos" en el barrio de Belem, hay un parking donde estaban varias autocaravanas y pasamos con ella la noche. Es un buen sitio. Al lado del río y con unas vistas del puente y el cristo. Hay una parada de autobús muy cerca que os deja en pleno centro y andando hay unos 20 minutos. Solo comentaros que cuando fuimos en abril estaba lleno de autocaravanas y furgos aunque ponía un cartel prohibiendo el estacionamiento de noche.

GPS: 9° 12.4589'Oeste // 38°41.5965'Norte

Fotos de los alrededores:

Hay una señal en la entrada que prohíbe el estacionamiento de autocaravanas por la noche. Ahí he dormido yo y doy fe q está muy bien, además hay una comisaria cerca y es bastante seguro.

Allí que nos pegamos ocho días con sus ocho noches en el parking de los descubrimientos. Muy tranquilo por la noche, muy vigilado por el día, es de los pocos sitios de Belem que no hay drogadictos extorsionandote cuando aparcas, por el sitio pasaba la policía a menudo y no decían nada, la placa de prohibición existe y hace que de momento no esté masificado aunque alguna noche conté 20 AC, eso sí, todo el mundo pernoctaba nadie sacaba una mesa, silla, fuera para que nadie pudiese decirles nada. No se cuanto durará pero mientras dure es la mejor opción junto con el camping para visitar Lisboa, esta tiene de ventaja que estás a 5 minutos de la pastelería de Belem :-). Gracias Tartalo

Bueno en mi caso con techo rígido elevado pues no tenía ese problema, pero varias californias que durmieron allí levantaron el techo sin problema, había hasta coches durmiendo de vez en cuando. Lo mejor antes de ir yo creo que es preguntar en el foro de autocaravanistas





portugueses que te digan, antes de ir me lei un hilo que comentaban que había salido en el periódico la permisividad de las autoridades mientras no hubiese un área como tal de autocaravanas. Si por lo que sea en el sitio cuando vayas no se puede tener cerquita el Palacio nacional de Ajuda allí hay un parking, tranquilo, con policía cerca, sin ninguna indicación en contra, lo que pasa es que está un poco más apartado. Esto me lo comentaron unos chicos que vimos en un área en Batalha, ellos tenían un californiano y vieron el sitio muy ruidoso para levantar el techo.

### 3.12. [Camping] Parque do Campismo Municipal de Lisboa

Nombre: Parque do Campismo Municipal de Lisboa, Portugal (es decir, Camping de Lisboa)

Tipo: Camping

Gratuito: No - Parcela: 26€ por noche y 2 personas; Acampada libre: 21€ por noche y 2 personas

Agua: Si

WC: Si

Web con información de la zona:

<http://www.lisboacamping.com/>

Coordenadas: [GOOGLE MAPS 38.724886,-9.207535](#)

Descripción de la zona:

El camping está en la zona de Monsanto, es el camping municipal de Lisboa y tiene 4 estrellas, y la verdad se nota porque está de maravilla. Lo mejor, la pedazo de piscina que tiene!! Las parcelas que tiene son enormes, la mayoría con sombra, y tienes agua y electricidad en cada una:

Los precios son, para parcela, 26€ por noche y 2 personas. En acampada libre, son 21€ por noche y 2 personas.

Para llegar al centro de Lisboa hay que coger un autobús que pasa enfrente del camping (el billete vale 1,20€), o si no, coger un taxi que te sale por 5 euros.

« última modificación: Mayo 26, 2009, 10:15:24 por tra'fik »

Alguna cosita que añadir..... la gente del camping encantadora. En lo de la tienda coincidí con tsuxmari, cuando fui a comprar pan un día por la mañana parece que les estaba pidiendo la cuadratura del círculo. La piscina tenía una pinta espectacular para el verano.

Como negativo, me esperaba más de la limpieza de los baños, siendo el camping como era, especialmente los olores del aseo femenino 🤢.

El servicio de autobuses no lo llegué a usar, ya que los parkings del centro de Lisboa tenían una altura considerable 2.10 mínimo.

saludos.

hemos estado la semana pasada 3 días en acampada libre por 19 euros al día (la única diferencia es que tienes que buscarte tu algo llano),

Aviso a navegantes: Para la electricidad, los enchufes son los de 3 tomas como los de las autocaravanas, nosotros compramos un macho de 3 tomas y una hembra normal para hacernos el adaptador en una tienda de electricidad del barrio alto. En cuanto tenga un rato hago la foto para que lo lleveis ya de casa.



### 3.13. Lisboa.(Centro).

Nombre:Lisboa

Tipo:(Furgoperfecto)

Gratuito:(Si)

Agua:(/No)

WC:(/No)

Web con información de la zona:(opcional)

Coordenadas:(N38.73573 W9.20013)

Descripción de la zona:GOOGLE MAPS

<http://maps.google.es/maps?f=d&hl=es&geocode=&saddr=&daddr=38.735766,-9.200492&mra=mi&mrsp=0&sz=17&sll=38.735523,-9.199821&sspn=0.003239,0.009978&ie=UTF8&t=k&z=17&om=0>

Zona bastante tranquila para pasar la noche en Lisboa. Esta cerca del camping. Tiene barbacoas, y los domingos se llenan de domingueros, pero por la noche no suele haber nadie.

Se llega bastante bien por la A5Cascais, se tiene que coger la salida de (Monsanto), y luego en la 1ª rotonda la segunda a la derecha, sigue el cartel que dice restaurantes, es al final de la carretera a la derecha antes de llegar al Estadio de Pinamanique.

Cerca de la zona de barbacoa, está el restaurante Lunetas do Panças, el mejor restaurante relación calidad precio de Lisboa. Coordenadas (N38.73037 W9.20024). En este restaurante no te olvides pedir el Pernil ao forno, no te arrepientas. Y el Bacalhao com natas (típico portugués)



[GOOGLE MAPS](https://www.google.es/maps?dhl=es&hl=es&geocode=14479642224104803468,38.735778,-9.200471&saddr=Estr.+de+Monsanto+%4038.735778,+9.200471&daddr=38.730318,-9.200127&mra=mi&mrsp=1,0&sz=16&sll=38.73308,-9.197896&sspn=0.006478,0.019956&ie=UTF8&ll=38.733163,-9.197617&spn=0.006478,0.019956&t=k&z=16&om=0)

[http://maps.google.es/maps?f=d&hl=es&geocode=14479642224104803468,38.735778,-9.200471&saddr=Estr.+de+Monsanto+%4038.735778,+9.200471&daddr=38.730318,-9.200127&mra=mi&mrsp=1,0&sz=16&sll=38.73308,-9.197896&sspn=0.006478,0.019956&ie=UTF8&ll=38.733163,-9.197617&spn=0.006478,0.019956&t=k&z=16&om=0](https://www.google.es/maps?dhl=es&hl=es&geocode=14479642224104803468,38.735778,-9.200471&saddr=Estr.+de+Monsanto+%4038.735778,+9.200471&daddr=38.730318,-9.200127&mra=mi&mrsp=1,0&sz=16&sll=38.73308,-9.197896&sspn=0.006478,0.019956&ie=UTF8&ll=38.733163,-9.197617&spn=0.006478,0.019956&t=k&z=16&om=0)

### 3.14. Furgoperfecto] Lisboa / Setúbal / Costa da Caparica: Playa Bela

**Nombre:** Praia da Bela Vista (número 17)

**Tipo:** Furgoperfecto

**Gratuito:** Si

**Agua:** Si

**WC:** Sí, en el chiringuito.

Pero por su posición, son de libre acceso.

**Descripción de la zona:**

Éste es el sitio perfecto para pernoctar en las cercanías de Lisboa. Surferos, mar bravo, mucho viento, cometas, tranquilidad de noche, gran aparcamiento. Eso sí: mucho polvo.

La parada del trenecito está junto al chiringuito. Comunica las 21 playas con el centro de Costa da Caparica cada media hora aproximadamente. Muy seguro para robos. La ficha que suelo poner:

**País:** Portugal

**Región:** Baixo Alentejo

**Provincia:** Setúbal

**Municipio:** Costa da Caparica

**Dirección:** Estrada N10-1 s/n

**Nombre del lugar:** Praia 17ª Bela Vista

**Calificación global:** 7

**Sombras:** Sí

**Agua potable cercana:** Sí

**Merenderos:** Sí

**Hostelería cercana:** Sí

**Comercio cercano:** No

**Acceso fácil:** Regular: pista de tierra

**Entorno:** Playa protegida. Duna.

**Firme:** Arena de playa compacta

**Explicación:** Se accede desde el centro de Costa da Caparica, muy cerca de Almada, nada más cruzar desde Lisboa el puente 25 de Abril. En la carretera de Fonte da Telha, girar a la derecha en la primera curva ascendente a la izquierda. Chiringuito, ducha y gran tranquilidad de noche.

**Mapa:**



**Foto aérea:**



**Foto general:**



**Coordenada:** 38°35'48.64"N 9°12'21.54"W



### 3.15. Cabo Espichel

Nombre:Cabo Espichel

Tipo: Furgoperfecto

Gratuito:si

Agua:no

WC:Si, no los utilizamos porque donde dormimos quedaban a desmano.

Coordenadas: [GOOGLE MAPS 38.413951,-9.222277](https://www.google.com/maps/place/38.413951,-9.222277)

Ver [Furgoperfecto en Cabo Espichel](#) en un mapa más grande  
Descripción de la zona: Es un furgoperfecto 2 km antes de llegar al parking principal del faro, dormimos ahí porque por las noches en los parkings de tierra alejados de las zonas urbanas ya se sabe lo que suele pasar.. ñiki ñaka y algun fenomeno que se siente carlos sainz..  
Desde el furgoperfecto se ve el mar y a lo lejos el faro, a un lado quedan restos de una muralla y por un sendero que baja hay una especie de casuchas derruidas...  
Es un sitio muy tranquilo, hay varias rutas para hacer senderismo y no queda muy lejos de lisboa.



Si alguien quiere decubrirlo ahí le dejamos las coordenadas, espero que os guste.

Lo siento por la calidad de las fotos, son hechas con el movil

**Bienvenidos, estamos en Cabo Espichel**



Que casualidad por allí estuve el Lunes pasado. Confirмо lo dicho sitio espectacular, el único problema que puedes tener es el viento si duermes al final en el monasterio. Y por cierto allí arriba hay un grifo con agua de uso público o por lo menos el día que pasé por allí está al llegar a la derecha al lado de una señal de prohibido aparcar en una entrada para pasar al acantilado. Nosotros estuvimos hace 2 años y esta semana santa repetimos.

Lo de los baños seguro que tienen, están señalizados, y lo del agua me imagino que tb al estar el convento y el santuario, buscando seguro que se encuentra algún grifo..

Por cierto, no coincidimos por muy poco..

Añadido al mapa!! gracias josinho!!!!

Si tienes alguna foto metela por aquí, las mías están sacadas con el móvil..

## 4. ALENTEJO

### 4.1. [Furgoperfecto] Fonthainas-Aberta nova

Hola peñina movida, aqui os dejo mi lugar furgoperfecto por excelencia, nunca estuve mas tranki en pleno agosto(2006)

**Nombre:** aberta nova

**Tipo:** Furgoperfecto

**Gratuito:** Si

**Agua:** Chiringito

**WC:** Chiringito

**Coordenadas:** LATITUD 38°10'39.31"N

LONGITUD 8°46'48.62"W

**GOOGLE MAPS** <http://maps.google.es/maps/ms?ie=UTF8&hl=es&msa=0&ll=38.186252,-8.746276&spn=0.022836,0.039911&t=h&z=15&om=1&msid=108023424820573934408.000435ba853fc88c964b7>

#### Descripción de la zona:

es un playon de muuuuuuchos km (para mi unos 30 km a ojo...)desde sintra hasta troia (a la otra orilade setubal) y la mar de tranki. Podemos perdernos por sus caminos y lo bueno seria ir descubriendo nuevos caminos entre todos que lleven a buenos lugares. Yo iré rebuscando por google earth a ver si los referencio. Lo dificil de portugal para perderse por los caminos es que te sueles quedar pillado en la arena de las dunas, andarse con ojo ante nuevos caminos, muchos puedes entrar, bajas una "cuestecita" haciendo surf con la furgo, y luego no la puedes volver a subir...yo me quede embarrao varias veces con mi renault rapid...

Los lugares que os marco en el mapa, corresponden a dos areas de pernocta muy guapas y trankis por la noche..alli me encontré dos chicas portuguesas muy majas que se me unieron con su furgo y una pareja de alemanes que tambien los recibí (y cambiaron su menu de salchichas en frasco por paella echa con agua del atlantico!!).



mi antigua renault rapid con su toldo sombrilla...

Llame a mas colegas y vinieron a la kedada espontanea en lugar trankilo con un fuego nocturno acompañado de una sauna de piedra (traer piedras del interior que no hay ni una!!!)







Bueno, espero nos encontremos allí este verano, yo voy la primera quincena y pararé por allí unos días (que se hacen semanas de tranquilidad) así que a ver si veo algún forero más y celebración por todo lo atlántico!!

un saludo a todos

lo malo es el generador, pero si te colocas más arriba, donde los huecos del camino, tienes sombra todo el día y apenas se oye el ruido.

Que pena no habernos encontrado!!

En el parking de la playa, al lado del chiringo, hay un generador para este a unos 50 metros. Funciona hasta pasada la medianoche y de mañana. El sonido retumba en la furgona si estas cerca. Para evitarlo puedes ir al parking de arriba que se oye menos, o subir 100 metros por el camino, justo donde señalé en el mapa, que a parte de no oírlo más tienes sombra durante el día. No está lejos de la playa y la zona es segura. Ala, a ver si lo disfrutan más peñas...

## 4.2. Comporta

Nombre: Comporta

Tipo: (Furgonperfecto)

Gratuito: (Si)

Agua: (No)

WC: (No)

Coordenadas: (38.382558, -8.801916)

Como Llegar: Es la inmensa playa que va de Sines a Troia, por la IC1 que es la carretera que recorre Portugal de punta a punta, en un pueblo que se llama Alcacer do Sal se coge la N253 hasta Comporta, una vez en Comporta sigues las indicaciones a Troia y a penas 1 Km después de Comporta hay una señal a la playa de Comporta. Si vienes del sur de Portugal por la costa seguramente vengas ya por la N253.

Esto es el último tramo del Camino



Descripción de la zona: Esta playa ya está añadida, porque aunque es un sitio distinto es la misma playa que no se cuantos Kilómetros puede tener. La zona está muy chula, rodeada de pinos y con unas dunas impresionantes, también se puede dar una vuelta por Comporta que es un pueblo muy pequeño con todas las casas blancas y azules (muy típicas de la zona), se puede comer algo en el pueblo a tomar unas cervezas a muy buen precio, nosotros nos tomamos unos tercios a 80 céntimos.

Hay una parte del Parking que no es gratuita pero fuera del parking se puede dormir perfectamente, de todas maneras a las 8 de la tarde se va el que está cobrando y deja la valla subida de par en par entras y cuando te levantas la sacas de allí al Parking de fuera y no te cobran. Con la Policía Portuguesa (que señores más majos) ningún problema, nosotros dormimos dos noches y pasaron por allí en plena cena y no nos dijeron nada.

la entrada al camino con su cartel:

aquí dormimos:

Muchas gracias por esta playita.....estuvimos este finde y que bonita y tranquila.....y el pueblo de pm barato y unos caracoles buenísimos.....otra vez gracias.....

La zona de **Comporta** está muy bien la verdad. En la actualidad muchos lisboetas de clase alta están llegando esta zona a establecer su 2ª residencia pero en plan tranquilo con su casita de tejado vegetal, su campito.... un rollo así como ibicenco.

Además muchos cocineros creativos han instalado restaurantes a pie de playa donde podremos degustar alta cocina.

Por ejemplo está el ilha do arroz, especialista en arroces pero en plan creativo... también hay uno oriental que es el mejor de Portugal...

No obstante los parkings de playa de esta zona que están cubiertos con brezo y muy bien preparados, en temporada son de pago y tienen una casetilla con una muchacha cobrando el estacionamiento.

Os dejo unas fotos de la playa y los chiringuitos que mencionaba, sacadas en Septiembre de 2007:

Acabamos de pasar allí una noche.

Se puede aparcar perfectamente antes de la entrada del parking de pago. Cuando llegamos ya había cuatro auto caravanas y estando allí llegaron más.

Baños sí que hay a la entrada de la playa, en el chiringuito de la izquierda.





En contra la gran epidemia de mosquitos que había. Es una zona de regadío con grandes extensiones de arrozales y supongo que por eso. En otro momento del año supongo que no estará así. Por la mañana vimos gente de mantenimiento fumigando todo el parking. No exagero que entre los dos más de 50 picaduras y matamos más de 40 en el interior. Era muy gracioso ver a la peña fuera de la furgó dando manotazos al aire.

#### 4.3. Odeceixe - desembocadura

**Nombre:** Odeceixe - desembocadura (Portugal)

**Tipo:** Furgoperfecto

**Gratuito:** Si

**Agua:** No

**WC:** No

**Descripción de la zona:** Desde Odeceixe, que es un pueblo muy bonito, se puede apreciar que en el otro lado del río hay una pista que llega hasta el mar. Ese lado del río ya no es Algarve, es Alentejo.

En esa parte del río, hay esplanadas amplias en las que puedes pernoctar sin problemas. Al final de la pista, justo en la desembocadura, había unas cuantas furgos y autocaravanas, que por lo que parecía, casi casi vivían ahí todo el año. Pero en el resto de las esplanadas no había nadie.

**Como llegar:** Para poder llegar a esa zona, debéis de tomar una carretera que sale justo desde el puente que separa el Algarve con Alentejo, y tirar hacia el mar.

Quería comentar que sí que hay WC y además duchas de agua fría. Está un poco escondido, eso sí, se encuentran debajo de la carretera, mirando a la ría, justo donde empieza la carretera a subir hacia las esplanadas donde se puede dormir con unas vistas al mar increíbles.

La primera vez que estuve, en septiembre de 2002, y esta semana santa también he estado, y los baños y duchas estaban abiertos al menos a las 20:00 y daba la sensación de que lo estarían toda la noche.

un saludo


Yo cuando he ido he dormido aquí, y sin problemas, creo que es el mejor sitio:

Es una explanada grande y nunca he estado solo, luego hay cerca otras más pequeñas.

**Coordenadas Google Maps:**

[GOOGLE MAPS http://maps.google.es/maps?f=q&hl=es&q=odeceixe&sl=40.396764,-3.713379&sspn=15.081588,29.619141&layer=&ie=UTF8&z=18&ll=37.439276,-8.794631&spn=0.001921,0.005375&t=h&om=1](http://maps.google.es/maps?f=q&hl=es&q=odeceixe&sl=40.396764,-3.713379&sspn=15.081588,29.619141&layer=&ie=UTF8&z=18&ll=37.439276,-8.794631&spn=0.001921,0.005375&t=h&om=1)

**Fotos de los alrededores:**



#### 4.4. Aldeia da Luz

**Nombre:** Aldeia da Luz

**Tipo:** (Furgoperfecto)

**Gratuito:** (Si)


**Agua:** si

**WC:** no

**Coordenadas:** (38°34'36"N 7°38'69"W)

**Descripción de la zona:** zona sossegada com grande vista sobre o grande lago do Alqueva, bonito local a beira da água onde se pode assistir ao por do sol

a 500 existe uma AS onde se pode abastecer água e despejar as águas sujas a aldeia é histórica pela facto de ter sido a única a ser mudada de local aquando a construção da barragem do Alqueva



<http://maps.live.com/default.aspx?v=2&FORM=LMLTCP&cp=38.344789~-7.379339&style=h&lvl=17&tilt=-89.9999937260706&dir=0.00000544493351927992&alt=1207.70109810214&cam=38.344789~-7.379339&scene=-1&phx=0&phy=0&phscl=1&encType=1>

#### 4.5. [Camping] Serpa

**Nombre:** Serpa

**Tipo:** Camping

**Gratuito:** Barato

**Agua:** Si

**WC:** Si

**Web con información de la zona:**

**Coordenadas:** 37.970185,-7.687683

**Descripción de la zona:**

Ya nos vamos para el interior porque esto se va acabando, entramos a Mértola, el pueblo es muy bonito y sobre tdo muy especail porque no hay nadie por la calles, por el pasa el rio

Guadiana está dentro de este parque natural. Lo peor de llegar hasta aquí, las carreteras, no eran nada cómodas, más bien lo contrario...

Hoy dormiremos en el campin de Serpa, es un ciudad-pueblo maja, pero como es Domingo está todo cerrado (TODO, bares también), así que algo aburrida pues también lo fue.

El campin con los servicios básicos, pero cuidado, está, ana m,ás entrar a la ciudad en linea recta, las indicaciones son muy claras. Eso sí el precio irrisorio, 6 euros los dos y la furgu, por dormir y disfrutar de una ducha estupenda!!!!

Espero que os sirva de algo todo esto, y nada..... a disfrutar de Portugal!!!!!!!, tiene sitios increíbles!!!! y para dormir ya veis, en cualquier sitio, aquí nadie dice nada!!!!

« última modificación: Agosto 28, 2007, 08:36:39 por eneko »



#### 4.6. [Furgoperfecto] Samouqueira



Nombre: Playa Samouqueira

Tipo: Furgopperfecto

Gratuito: Si

Agua:

WC:

Web con información de la zona:

Coordenadas: 37.144993, -7.940369

Google Maps

Descripción de la zona:

Decidimos acabar el día en Sines, así que hasta allí vamos viendo alguna playita y pueblecillo más y hacemos unas cuantas compras, vemos el cabo de Sines y lo pasamos. Desde la carretera vemos AC aparcadas y decidimos entrar hasta donde están, Praia Samouqueira.

El lugar es super bonito, estuvimos durmiendo al lado de unos acantilados en los que por las tardes las puestas de sol eran espectaculares.

Aquí volvimos a ver dos patrulls de la policía pero sin más.

Indicaciones para llegar (en portugués):

Praia da Samouqueira

Uma praia pequena e pouco frequentada.

Pouco areal que é misturado com cascalho. Ideal para os amantes da natureza.

Como Chegar: Seguindo a EN 120 para Norte, encontrará a vila Rogil. À saída da mesma, volte à esquerda onde encontra indicado Esteveira. Siga por essa estrada de alcatrão até ao final e

seguidamente essa mesma estrada continua em caminho de terra batida. Siga-o sempre, ignorando as bifurcações. Infraestruturas de Apoio: não tem; Praia não vigiada. Acesso difícil (por meio de trilho).

« última modificación: Agosto 28, 2007, 09:21:17 por eneko »

Este furgopperfecto está en el mapa a un montón de kms mal ubicado, ¿alguien puede confirmar el sitio correcto?

De momento lo pongo en estas coordenadas, pero no estoy seguro de q sea justo esta:

[GOOGLE MAPS](http://maps.google.es/maps?f=q&hl=es&geocode=&q=maria+vinagre,+Portugal&ll=37.714245,-8.272705&sspn=1.56216,2.570801&ie=UTF8&ll=37.398682,-8.814715&spn=0.006128,0.010042&t=h&z=17&om=1)

<http://maps.google.es/maps?f=q&hl=es&geocode=&q=maria+vinagre,+Portugal&ll=37.714245,-8.272705&sspn=1.56216,2.570801&ie=UTF8&ll=37.398682,-8.814715&spn=0.006128,0.010042&t=h&z=17&om=1>

Indicaciones para llegar (en portugués):

**Praia da Samouqueira**

Uma praia pequena e pouco frequentada. Pouco areal que é misturado com cascalho. Ideal para os amantes da natureza. Como Chegar: Seguindo a EN 120 para Norte, encontrará a vila Rogil. À saída da mesma, volte à esquerda onde encontra indicado Esteveira. Siga por essa estrada de alcatrão até ao final e seguidamente essa mesma estrada continua em caminho de terra batida. Siga-o sempre, ignorando as bifurcações. Infraestruturas de Apoio: não tem; Praia não vigiada. Acesso difícil (por meio de trilho).

Furgopperfecto en Beja

**Nombre:** Furgopperfecto en Beja

**Tipo:** Furgopperfecto

**Gratuito:** Si

**Agua:** Si

**WC:** Si

**Web con información de la zona:** [http://pt.wikipedia.org/wiki/Beja\\_\(Portugal\)](http://pt.wikipedia.org/wiki/Beja_(Portugal))

**Coordenadas:**

38.016763, -7.87670 (Según Google Maps)



## GOOGLE MAPS

[http://maps.google.es/maps?f=q&source=s\\_q&hl=es&geocode=&q=38.016763,-7.87670&sll=40.396764,-3.713379&sspn=7.644835,21.51123&ie=UTF8&hq=&hnear=R.+Primeiro+de+Maio,+Beja,+7800,+Portugal&t=h&z=16](http://maps.google.es/maps?f=q&source=s_q&hl=es&geocode=&q=38.016763,-7.87670&sll=40.396764,-3.713379&sspn=7.644835,21.51123&ie=UTF8&hq=&hnear=R.+Primeiro+de+Maio,+Beja,+7800,+Portugal&t=h&z=16)

[0,+Portugal&t=h&z=16](http://maps.google.es/maps?f=q&source=s_q&hl=es&geocode=&q=38.016763,-7.87670&sll=40.396764,-3.713379&sspn=7.644835,21.51123&ie=UTF8&hq=&hnear=R.+Primeiro+de+Maio,+Beja,+7800,+Portugal&t=h&z=16)

### **Descripción de la zona:**

Subiendo por la carretera IP2 (E802), de la Albufeira en dirección hacia Evora pasas por una ciudad llamada Beja que se queda a la derecha. Al pasar por la variante de esta ciudad, y tras una rotonda donde hay un hipermercado a la derecha puede verse un campo de futbol y seguido una arboleda y un merendero. Este es el furgoperfecto del que hablo.

Es una zona con arboles muy tranquila que cuenta con fregaderas, agua corriente y servicio. Tambien tiene mesas donde poder comer, y junto a el hay un parking donde poder aparcar tranquilamente. Nosotros no pernoscamos alli porque ibamos de viaje hacia Evora, pero por la tranquilidad del lugar creo que no habrá ningún problema en pasar alli la noche. Nosotros comimos en una de esas mesicas tranquilamente y despues lavamos todo en las fregaderas.

Aqui van unas foticos para que os hagais una idea de como es aquello:



Para ver en la ciudad no parece que haya mucho salvo el castillo (uno mas de todos los que hay en portugal) donde lo unico interesante que hay es la torre.

Castillo de Beja:





Ese chabi nosotros en beja estuvimos en el camping fueron 9€, no se como te las arreglas para encontrar esos sitios 🤔 por cierto la torre hay que pagar y no vale un pimiento menos mal que habia mercado y compramos un saco melones por 5€ muy barata la zona verdad un saludo y SECTA T3

#### 4.7. Furgoperfecto en Evora

**Nombre:** Furgoperfecto en Evora

**Tipo:** Furgoperfecto

**Gratuito:** Si

**Agua:** No

**WC:** No

**Web con información de la zona:** <http://www.cm-evora.pt/>

**Coordenadas:**

38.566949,-7.906680 (Según Google Maps)

[GOOGLE MAPS](http://maps.google.es/maps?f=q&source=s_q&hl=es&geocode=&q=38.566949,-7.906680&sll=40.396764,-3.713379&sspn=7.644835,21.51123&ie=UTF8&hq=&hnear=Av.+Dr.+Barahona,+%C3%89vora,+7000,+Portugal&t=h&z=16)

[http://maps.google.es/maps?f=q&source=s\\_q&hl=es&geocode=&q=38.566949,-7.906680&sll=40.396764,-3.713379&sspn=7.644835,21.51123&ie=UTF8&hq=&hnear=Av.+Dr.+Barahona,+%C3%89vora,+7000,+Portugal&t=h&z=16](http://maps.google.es/maps?f=q&source=s_q&hl=es&geocode=&q=38.566949,-7.906680&sll=40.396764,-3.713379&sspn=7.644835,21.51123&ie=UTF8&hq=&hnear=Av.+Dr.+Barahona,+%C3%89vora,+7000,+Portugal&t=h&z=16)

**Descripción de la zona:**

Se trata de una gran esplanada que es utilizada por gente de allí como parking pero que no está masificada. Se encuentra entre las avenidas "Dinis Miranda", "Combatientes da Grande Guerra" y "Dr. Barahona" en el Sur de Évora. Es un lugar muy tranquilo y que al estar tan cerca del centro de Évora nos permite visitarlo a pie sin problema. Está a escasos 3 minutos de la Chapelle dos ossos. Nosotros dormimos allí junto a un par de autocaravanas y algún furgó mas y no tuvimos ningún problema.

Situación del furgoperfecto respecto a Évora:



En esta imagen puede verse la explanada perfectamente:



Monumento de la primera guerra mundial que hay en el centro de la explanada:

En cuanto a las cosas que hay que visitar en Evora:  
La Catedral de Evora:





Junto a la Iglesia de San Francisco se encuentra la espectacular "Capela dos Ossos":



El templo romano de Diana:

Y en los alrededores:

Al Sur-Este de Évora, a tan solo 12 km cerca de una población llamada Guadalupe podemos encontrar el Menhir dos Almendres de casi 4 metros de altura:



Y siguiendo la misma pista muy cerquita encontramos la espectacular "Cromeleque dos almedres" (o Cromlech):



He encontrado esta imagen del lugar por internet:

Aquí teneis la situación del Cromlech, y el menhir esta a mitad de camino entre Guapalupe y el Crolech en google maps:

<http://maps.google.com/maps?q=38.5659255981,->

[8.04703044891\(Menhir+Almendres\)&t=h&ie=UTF8&hq=&hnear=&ll=38.564073,-](8.04703044891(Menhir+Almendres)&t=h&ie=UTF8&hq=&hnear=&ll=38.564073,-)

<8.04431&spn=0.03067,0.084028&z=14>

Todo ello se encuentra perfectamente señalado, y hay mas cosas como un impresionante dolmen y alguna cosilla mas que no nos dio tiempo de visitar.

Un saludo gente!



#### 4.8. [Furgoperfecto] Elvas

Nombre: Merendero de Elvas, Portugal.

Tipo:Furgoperfecto

Gratuito:Si

Agua:Si, una fuente en el mismo lugar e incluso un cañode agua potable con abrebadero.

WC:Si, junto a un bar, me imagino que le cierran cuando el bar este cerrado.

Coordenadas: 38° 53'02,29" N 7° 09'34,94" O

[GOOGLE MAPS](#)

[http://maps.google.es/maps?f=q&source=s\\_q&hl=es&geocode=&q=elvas,+portugal&ll=40.463666,-3.713379&sspn=7.75515,13.908691&ie=UTF8&t=h&ll=38.88401,-](http://maps.google.es/maps?f=q&source=s_q&hl=es&geocode=&q=elvas,+portugal&ll=40.463666,-3.713379&sspn=7.75515,13.908691&ie=UTF8&t=h&ll=38.88401,-)


<7.159578&spn=0.001938,0.003396&z=18&iwloc=A>

Descripción de la zona:La verdad es que le encuentre de casualidad, ya que estaba buscando un sitio Furgoperfecto para comer, esta a las afueras del precioso pueblo de Elvas, aconsejo a todos que lo visiteis.

Como digo no he dormido alli, pero es un sitio tranquilo con agua, baños, zona de juegos infantiles, mesas, e incluso un bar para lo que gusteis. Para acceder se puede salir del pueblo de Elvas paralelos a su acueducto e ir girando a la derecha bordeando la muralla.

Fotos:

Mesas y zona de juego: Los baños:



#### 4.9. VilaNova de Milfontes [FurgoPerfecto]

Nombre: VilaNova de Milfontes (Portugal)

Tipo:Furgoperfecto

Gratuito:Si

Agua:No

WC:No

Coordenadas Google Maps:

[GOOGLE MAPS](#)

<http://maps.google.es/maps?f=q&hl=es&q=VILA+NOVA+MILFONTES&layer=&ll=37.439276,->



[8.794631&sspn=0.003842,0.007231&ie=UTF8&z=18&ll=37.714699,-8.78395&spn=0.001914,0.005375&t=k&om=1&iwloc=addr](https://www.google.com/maps/@37.714699,-8.794631&sspn=0.003842,0.007231&ie=UTF8&z=18&ll=37.714699,-8.78395&spn=0.001914,0.005375&t=k&om=1&iwloc=addr)

(es la explanada que se ve a la derecha de todos los coches)

**Descripción de la zona:** Es una explanada de tierra, justo encima de la playa. El pueblo de VilaNova es muy bonito, y la playa que te queda justo debajo de donde duermes es enorme (Praia das Fumas).

A nivel de la playa hay un parking, que es el que se ve lleno de coches en la foto de google-maps. Nosotros estuvimos en semana santa, y no había ni un solo coche, ni en el parking, ni en la explanada que dormimos.

**Como llegar:** Desde VilaNova, teneis que tirar por la nacional un poco hacia el sur, y tomar la carretera que indica Praia das Fumas (el cruce esta a unos 2 km de VilaNova). Un poco antes de llegar a la citada playa (100 m-s) , encontrareis una explanada con vistas al mar.

**Fotos de los alrededores:**



eno bueno bueno, nosotros nos enamoramos de Vilanova de milfontes, muy chulo el pueblo, un poco cutre igual pero de lujo, con unos barecitos muy majos, el camping de flipar, como sardinas, solo portugueses, pero de lujo, se nos jodio la tienda, y la peña nos ayudo a arreglar y todo, pena una cuadrilla de chavales con una melopea toda la noche del coponm, pero bueno....

El parkin de la playa, q esta como por encima de la playa de lujo, ademas creo recordar q en la carretera de la playa la q es de tierra tiene como txokitos hechos para aparcar la frego. muy chulo. arriba vilanova, y las viejecitas q cruzan la carrete a pedo burra, y los viejos en ciclomotor.

ya veo q vamos subiendo del algarve, x el alentejo hasta lisboa.

Este verano me hecho una rutita por Portugal y pare por la Praia Das Fumas, esta playa pertenece a Vilanova pero esta bastante mejor por el desvió unos 2Km antes de llegar al pueblo, os cuelgo una foto para que veáis donde es el desvió.

Es una playa de unas piedras muy bonita de pizarra negra que hacen formas espectaculares y cuevas, os recomiendo un paseo por ella si estáis cerca.



Nombre: Praia Zambujeira do mar

Tipo:(Furgoperfecto)

Gratuito:(Si)

Agua:(No)

WC:(No)

Web con información de la zona:<http://zambujeiradomar.no.sapo.pt/>

Coordenadas:37.51859341251915,-8.787131309509277

Es uno pueblo del Baixo Alentejo, esta situado encima de un acantilado que da a una playa es ele típico pueblo de la zona con casitas blancas, nosotros estuvimos en septiembre y no había mucha gente, tiene unos cuantos bares,tiendecillas, etc.

El furgoperfecto esta pasado el pueblo en un parking de arena que hay pasada la primera playa, estas justo en un acantilado por lo que sopla bastante el viento, siempre dormimos con mas gente. La playa es impresionante, por los acantilados hay unas dunas muy guapas que merece patearse para ver las vistas.

Para llegar se tiene coger la N-120 que es la carretera que recorre la costa del alentejo hasta Sao Teotónio, aquí ya nos indicarán que pillemos un desvío hacia Zambujerira, seguimos por la carretera unos Km., pasamos el parque de campismo y nada mas entrar pone un desvío a la playa, una vez en la playa hay que subir una buena cuesta por un camino de arena y de este camino nos salen otros caminos hacia la derecha que nos llevan a los aparcamientos.



super super linda zambujeira do mar... pero alvarito no viste la agua, hay una fuente muy cerca de onde tenias tu furgó aparcada.

siempre es tranquilo quando no es agosto!  
saludos

#### 4.10. [FURGOPERFECTO] Praia Melides

**Nombre:**Praia Melides

**Tipo:**Furgoperfecto

**Gratuito:**Si

**Agua:**Si

**WC:**Si

**Web con información de la zona:**

**Coordenadas:**38.163446,-8.727264

**Descripción de la zona:**

Decidimos saltarnos Lisboa... Bajamos hasta Praia Melides, en el camino entre otras imprescindible ver el Cabo da Roca ( punto más occidental de





Europa), Sintra....llegas hasta el pueblo Melides desde allí, como siempre los carteles te van anunciando la playa, vas llegando, pasas el camping y se ve en seguida un aparcamiento en el que hay campers y Ac, este está a 1 km de la playa, no es nada, pero en la misma playa mismo, tb hay campers.

es lugar es muy curioso..... hay muchísimas T3... y es como retroceder a los años 60-70, está lleno de "hippies" que se ve que muchos pasan el verano entero allí con sus furgonetas.

La playa extensa de arena.

Es un sitio, que para nosotros fue una sorpresa encontrarlo.

Tiene Wc pero no duchas.



yo he estado allí justo la semana pasada, también fue por casualidad, nosotros estábamos por la zona de Lisboa, y unos amigos de mi hermano tenían una casa casi en el Algarve, así que decidimos quedar un día entremedias. el caso es que estoy totalmente de acuerdo, está muy bien, aunque nosotros llegamos por la noche y no llegamos a la playa hasta el día siguiente, nos quedamos a dormir en una especie de parking que hay enfrente del camping, donde está la cafetería y también estuvimos muy bien.

bueno, el caso es que en medio de el pueblo hay unos baños públicos, en bastante buenas condiciones con ducha, se puede entrar tranquilamente, no te cobran nada, eso sí, son de agua fría, pero oye... a nosotros nos vino de lujo

Yo he estado esta semana santa 2009 y buscando por las indicaciones, vi un aparcamiento tocho con palos de madera, de esos que he visto también en Playa Comporta.

Nada más pasarlo hay una rotonda pues en vez de ir a la playa giras a la izquierda y os metéis en una pista forestal, pues a izquierda o derecha tenéis multitud de sitios para quedaros. Nosotros cogimos un carril pequeño a unos 150m a la derecha según entras en la pista. resguardaitos del viento.

#### 4.11. [furgopfecto ] Fluvial de Mora

Nombre: Fluvial de Mora

Tipo: furgopfecto

Gratis: sí, a visita al fluvial y paga €4.5

Agua: sí

WC: sí

Web con información de la zona: <http://www.fluviariora.pt/>

Coordenadas: 38°54'N 8°10'W

<http://maps.live.com/default.aspx?v=2&cp=44.023938~-99.71&style=h&lvl=4&tilt=-89.875918865193&dir=0&alt=7689462.6842358#JndoZXJMT1tb3JhJmJiPTM4LjA0NDk1OTU1NTc1Mzg1N2UtOC43MzY3MjMyODk0OTE2NCU3ZTM4LjAzODgxMjU0MDIwOTg1N2UtOC43NTI1MzcwODczNjAzMg==>

Descripción de la zona : zona calma com praia fluvial, perto de duas aldeias historicas Mora e Pavia, tem um parque de campismo mas a sua entrada tem um parque livre para autocaravanas, o fluvial e bonito de se visitar onde se pode ver a fauna marinha dos rios de Portugal



#### 4.12. [furgoperfecto] falesia do forte porto covo

Nombre:falesia do forte  
 Tipo:furgoperfecto  
 Gratuito:sim  
 Agua:nao  
 WC:nao  
 Coordenadas:N37°8258  
 W8°7915



<http://maps.google.com.br/maps?f=q&hl=pt-PT&geocode=&q=PORTO+COVO&sl=48.458352,10.546875&sspn=135.666378,281.601563&ie=UTF8&ll=37.825705,-8.791702&spn=0.002792,0.004297&t=h&z=18>

Descrição de la zona : zona junto a falesia com vista para o lado sul do forte e vista para a ilha do pessegueiro local deserto e com espaço para 2 furgos , local plano e com vista sobre o mar onde se pode apreciar um belo por do sol com a mare baixa e possivel descer a falesia e tomar banho





Nosotros conocemos bastante bien la costa portuguesa desde Ericeira a Huelva y **Porto Covo** es el lugar que, en conjunto, más nos gusta.  
 Un pueblo bonito, pequeño, sitios perfectos para estar tranquilo con la furgo, unas playas pequeñas y poco concurridas...



Aquí dejo unas fotos de Septiembre del 2007 que hicimos un tour por Portugal:



#### 4.13. ] furgopfecto ] badoca park

Nombre: Badoca Park

Tipo:furgopfecto

Gratuito:si , so se paga o safari

Agua:si

WC:si

Web con información de la zona: <http://www.badoca.com/>

Coordenadas:38°04'11N 8°7'44.3W

<http://maps.live.com/default.aspx?v=2&cp=44.023938~-99.71&style=h&lvl=4&tilt=-89.875918865193&dir=0&alt=7689462.6842358#JnJ0cD0IN2UmcnRvcD0wJTdlMA==>

Descripción de la zona :um bonito local a visitar , e um parque com animais em semi estado selvagem , alguns em vias de extinção , tem um safari ( pago ) onde se podem ver diversas raças de animais , tem um show de aves da rapina (gratuito ) e diversos animais de uso domestico , area de picnic e o parque de estacionamento e um bom local para pernoitar , perto fica a bonita lagoa de Santo Andre





#### 4.14. Península de troia, alentejo portugal

Nombre:troia

Tipo:

Gratuito:si

Agua:no

WC:no

Web con información de la zona:

Coordenadas [GOOGLE MAPS](#)

<http://maps.google.es/maps?f=q&hl=es&geocode=&q=troia,+portugal&sl=38.732979,-9.473197&sspn=0.007716,0.0156&ie=UTF8&ll=38.502438,-8.89678&spn=0.015485,0.031199&t=h&z=14&om=1&output=embed&s=AARTsJp0yDD61TOHbZEBxZ6qdoQtcCF74A>

Descripción de la zona: MARAVILLOSO... cualquier adjetivo del estilo de espectacular es poco, llegamos desde lisboa cogiendo el ferry en setubal.. si se quiere tb se puede bordear para llegar, no vale la pena si te diriges hacia ahí (5 euros y pico el precio del billete) desde que llegas hasta que sales tienes kilómetros y kilómetros de playas vírgenes (kilómetros son pocos..) no está tan poblado como la zona del algarve y si lo que se busca es tranquilidad este es el sitio perfecto, cuando llegas con el ferry no quedarnos en la primera playa, nosotros alucinamos lo que hace un buen fajo de millones, primera impresión es un marbella, con hoteles encima de la playa pero al kilómetro de coger la carretera todo eso se que da atrás para dar lugar a playas solitarias rodeadas de pinares en la que cualquier sitio es bueno para dormir o pasar una buena tarde, nos quedamos sorprendidos ya que nunca habíamos oído hablar de la zona.. hay pueblos cercanos en los que te puedes abastecer fácilmente(farmacias,minimercados..) son comoda y grandola, la gente es muy amable :) en el ferry (bonita sensación la de verla en medio del mar normalmente para llegar a la playa hay que atravesar un buen trecho de pinares (si no se quiere andar tanto, buscar el típico sitio lleno de coches) para los amantes del caminar,paseo interminable (hora y media caminado y no supimos donde acababa, para los despistados como alguno que yo me se pensar donde dejais la toalla.. quizais cuando volvais aparece en el medio del mar, no se sabe porque.. pero la marea puede subir muy pero que muy rapido... menos mal que no era la furgui..jiji a lo largo de la carretera hay muchos caminos donde poder meter la furgu para pernoctar.. si se quiere acercarse algo al pueblo para estar mas rodeado.. cerca de comoda es una zona muy bonita..cigueñas,tierra bien labrada,riachuelos..

#### 4.15. [ALENTEJO][FurgoPerfecto]Pomarão

Tipo: FurgoPerfecto

Gratuito: Si

Agua: no

WC: no

Web con información de la zona:

Coordenadas geográficas: 37°33'20"N; 7°31'28"O

Coordenadas google map: [GOOGLE MAPS](#)

<http://maps.google.es/maps?f=q&hl=es&geocode=&q=Pomar%C3%A3o&sl=52.468979,0.671196&sspn=0.078222,0.301437&ie=UTF8&ll=37.557506,-7.524219&spn=0.006362,0.01884&t=h&z=16&iwloc=addr&om=0>

Altitud: 20 m.

Descripción de la zona: Pomarao es el pueblo que ha nacido junto a un puerto fluvial en el Guadiana. Este puerto marca el límite del Guadiana navegable. Es un pueblo pequeño y muy tranquilo. El sitio de pernocta es la explanada que hay junto al puerto. Está asfaltada y tiene un par de rampas para acceder al río con embarcaciones.



A partir de este punto y hasta su desembocadura el Guadiana hace de frontera natural entre España y Portugal. La frontera con España está a escasos 200 metros pero no hay paso por carretera de un país a otro.

#### 4.16. Camping Orbitur Evora-2007

Nombre: Campo de Campismo Orbitur Evora

Tipo: Furgoperfecto

Gratuito: Un coche una furgó, cuatro personas y luz 32,50 euros

Agua: si

Wc: si

Coordenadas [GOOGLE MAPS](#) 38.560552, -7.900795

Descripción de la zona:

En general esta bien es pequeñito tiene piscina gratuita aparcamiento en la entrada del camping, el super es un poco cutre mas bien parece una tienda de los países del este en sus buenos tiempos.

Como llegar:

Entrando en Evora por la carretera E-802 a la izquierda dirección Lisboa



#### 4.17. [ALENTEJO][FurgoPerfecto]Mina de Sao Domingos

Tipo: FurgoPerfecto

Gratuito: Si

Agua: Si

WC: no

Web con información de la zona:

Coordenadas geográficas: 37°40'21"N; 7°30'12"O

Coordenadas google map: [GOOGLE MAPS](#)

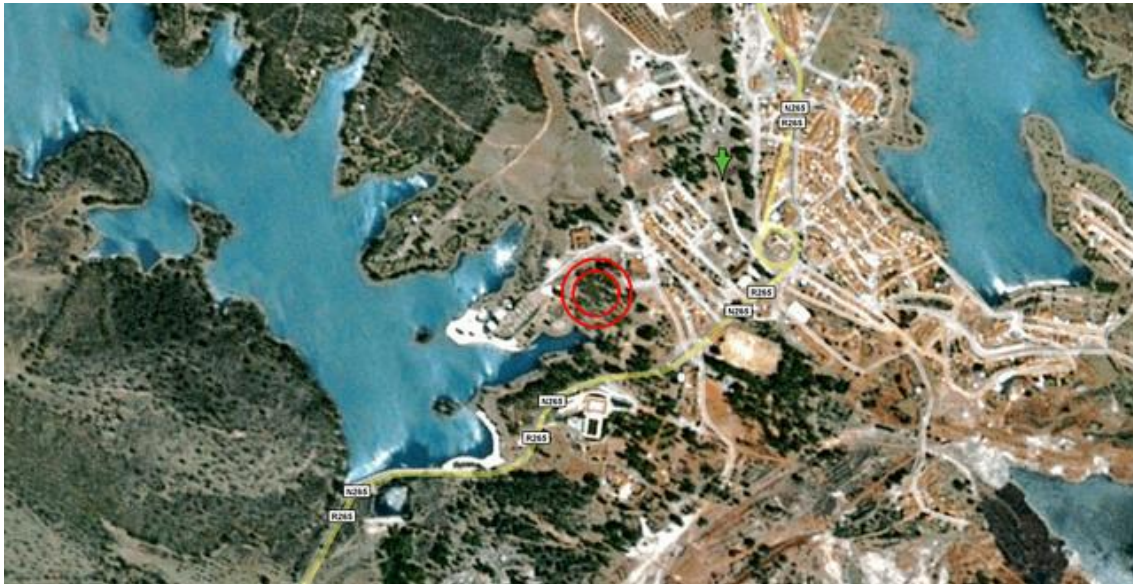
<http://maps.google.es/maps?f=q&hl=es&geocode=&q=Mina+de+Sao+Domingos&ll=37.67645,-7.500186&sspn=0.012703,0.03768&ie=UTF8&ll=37.672629,-7.503812&spn=0.010955,0.019011&t=h&z=16&om=0>

Altitud: 145 m.

Observaciones: hay baños en los chiringuitos que hay junto al embalse

Descripción de la zona: a orillas del embalse de Tapada Grande esta la praia fluvial de Minas de Sao Domingos. El furgoperfecto es el aparcamiento que hay junto a la playa. Se trata de una explanada con grandes arboles y con mesas de madera.





La playa fluvial que hay a orillas del embalse es considerada una de las mejores de Portugal. Un saludo.

#### 4.18. [Furgoperfecto] Almogrove

**Nombre:** Almogrove.(Praia Grande)

**Tipo:** Furgoperfecto

**Gratuito:** Si

**Agua:** Si

**WC:** No

**Coordenadas:** Longitud:37.648467, Latitud: -8.805338

**Mapa:**

[GOOGLE MAPS](#)

[http://maps.google.es/maps?f=q&source=s\\_q&hl=es&geocode=&q=37.648467,+++8.805338&sll=37.648155,-8.803895&sspn=0.003028,0.004828&ie=UTF8&ll=37.643971,-8.801293&spn=0.024229,0.038624&t=h&z=15](http://maps.google.es/maps?f=q&source=s_q&hl=es&geocode=&q=37.648467,+++8.805338&sll=37.648155,-8.803895&sspn=0.003028,0.004828&ie=UTF8&ll=37.643971,-8.801293&spn=0.024229,0.038624&t=h&z=15)

**Descripción de la zona:**

Después de pasar el pueblo camino a la playa llegamos a un parking asfaltado. Un poco antes de llegar hay una carretera de tierra que va paralela a la playa. Al final de la playa hay un pequeño y tranquilo parking en el que podeis pernoctar sin problemas. Si os fijais en la primera foto se ven unas autos al fondo. El agua la teneis en una fuente junto a las escaleras que te llevan a la playa. Es de manantial y está buenísima.





## 5. ALGARVE

### 5.1. Monte Clérigo, Aljezur

Nombre: Monte Clérigo, Aljezur, Faro 8670, Portugal

Tipo: Furgoperfecto

Gratuito: Si

Agua: Si

WC: Si

Web con información de la zona: <http://www.trivago.es/aljezur-50929/playa/playa-de-monte-clerigo-163682>

Coordenadas: N 37° 20.370' W 8° 51.216'

Descripción de la zona:

Playa con Bandera Azul galardonada como Playa Accesible, se sitúa a 10 Km de Aljezur. Es ideal para familias por su gran arenal y sus infraestructuras de apoyo. También es un paraíso para los pescadores pues en sus aguas se encuentran más de doscientas variedades de peces.

- Servicios: Instalaciones sanitarias, duchas, bar, restaurante, teléfono, puesto de primeros auxilios, vigilancia, pesca deportiva, alquiler de toldos, sombrillas y hamacas, bodyboard y surf, acceso para minusválidos.

- Acceso: En la salida sur de Aljezur, a escasos metros se encuentra un cruce con señalización indicando el acceso para las playas de Monte Clérigo y Arrifana. Seguir la señalización subiendo por esta carretera hasta encontrar un cruce, girar a la derecha y seguir por esa carretera que lleva a la Playa Monte Clérigo.

- Por cierto en el bar que está en el parking, te atienden muy bien y las cervezas de tercio bien fresquitas a un euro.

[GOOGLE MAPS](#)

[http://maps.google.es/maps?f=q&source=s\\_q&hl=es&geocode=&q=monte+clerigo&sll=37.311745,-8.844681&sspn=0.194692,0.436363&ie=UTF8&ll=37.3421,-8.854315&spn=0.012163,0.027273&t=h&z=16](http://maps.google.es/maps?f=q&source=s_q&hl=es&geocode=&q=monte+clerigo&sll=37.311745,-8.844681&sspn=0.194692,0.436363&ie=UTF8&ll=37.3421,-8.854315&spn=0.012163,0.027273&t=h&z=16)

Yo ahí llegué tras recorrer "Vale da Telha" a donde se llega cogiendo el desvío señalizado al salir de Aljezur por el Sur y puedes hacer una especie de recorrido circular por la costa del municipio.

Lo que no he hecho ha sido dormir por esa zona así que no sé como está en ese sentido... simplemente lo he recorrido.



### 5.2. Playa Marinha, Lagoa

Nombre: Playa Marinha

Tipo: Furgoperfecto

Gratuito: Si

Agua: No

WC: No

Web con información de la zona:

Coordenadas: [GOOGLE MAPS http://maps.google.es/maps?ie=UTF8&ll=37.091087,-8.412958&spn=0.001977,0.003449&t=k&z=18](http://maps.google.es/maps?ie=UTF8&ll=37.091087,-8.412958&spn=0.001977,0.003449&t=k&z=18)

**Descripción de la zona:** Parking de la Praia da Marinha, se llega por un camino asfaltado en buen estado atravesando una pequeña urbanización. Hay dos aparcamientos, el que se ve de color tierra es llanito, el de color gris (tb es tierra) tiene algunos trozos con desniveles (no exagerados).

Se baja por unas escaleritas que dan a parar a un chiringuito (hacen almuerzos y comidas, ni idea de precio), una vez en el chiringo, ir a la derecha según miras el mar para algo más de tranquilidad, al final de todo hay una roca que separa de otra calita... pero ojo con las mareas que se cierra el paso.

Hay papeleras por la zona del aparcamiento de color gris y al lado de las escaleras que bajan a la playa hay un par de contenedores de basura.

Es una zona de buceo increíble, con y sin bombona, también para darse un buen chapuzón o para pasar un rato mirando al mar desde el aparcamiento gris. De vez en cuando pasa el vigilante de la urbanización en un quad, pero no dice nada, eso sí, mejor aparcar dentro de los límites de la explanada porque el del quad usmea un poco mas dando vueltas cerca y el ruido... ya se sabe. Pasamos la noche con unas cuantas autocaravanas y caravanas repartidas por la explanada.

Si llegáis de noche genial para aparcar, de día se pone un poco a petar excepto a mediodía que suele marcharse mucha gente.

Sin enrollarme más... fotos:

Parking de color tierra: Parking de color gris:



Explanada a piñón:



Playa:



### 5.3. praia Boca do rio



Nombre:praia Boca do rio

Tipo:parking playa

Gratuito:si

Agua:no

WC:no

Coordenadas:37.066609, -8.809184

Descripción de la zona:siguiendo la carretera ( pista a veces ) por la costa desde Raposeira hasta Luz encontraremos señalizado donde se encuentra la playa.

Estuve en Agosto.

A las 21.00 h. más o menos vino un coche de "picosportugueses" y todo cristo fuera. No multaron a nadie pero apuntaron matrículas y me dijeron que de dormir allí nada de nada.

[GOOGLE MAPS http://maps.google.es/maps?f=q&hl=es&geocode=&q=37.066609,+8.809184&ll=40.396764,-3.713379&sspn=12.075553,19.775391&ie=UTF8&ll=37.072984,-8.807344&spn=0.049444,0.109863&t=h&z=14&iwloc=addr](http://maps.google.es/maps?f=q&hl=es&geocode=&q=37.066609,+8.809184&ll=40.396764,-3.713379&sspn=12.075553,19.775391&ie=UTF8&ll=37.072984,-8.807344&spn=0.049444,0.109863&t=h&z=14&iwloc=addr)

No había tampoco mucha peña pero lo mismo por las fechas..... yo diría que como muchos otros sitios "furgoperfecto" entre comillas.

yo estube el dia 8 de septiembre y flipe con una autocaravanas enormes tambien habian una marco polo y una california pero las autocaravanas uff de esas integrales

La mejor zona para bañarse parecía la zopna de desembocadura del río, con mucha arena. En baja mar la playa ofrecía este bonito paisaje.



Y esta es la visita que nos hicieron unos "amigos" mientras desayunábamos.

#### 5.4. Parking de la Playa de Camilo, Lagos

Nombre: Parking de la Playa de Camilo, Lagos, Portugal

Tipo: Furgoperfecto

Gratuito: Si

Agua: No

WC: No

Coordenadas: [GOOGLE MAPS http://maps.google.es/maps?ll=37.086816,-8.669307&spn=0.009688,0.023518&t=h&z=16&om=1](http://maps.google.es/maps?ll=37.086816,-8.669307&spn=0.009688,0.023518&t=h&z=16&om=1)

Descripción de la zona:

Parking de la playa de Camilo, en Lagos (Ponta da Piedade), Portugal. Es un parking con varias zonas, pero la mejor es la más grande, la que está a mano izquierda según llegas. Hay una zona de arena justo en la entrada, por lo que hay que tener cuidado al entrar y al salir para que no te



quedes ahí atascado (vimos a un par de coches atascados, si es que van como locos!!). Nosotros estuvimos del 9 al 12 de agosto de 2007, y el sitio es una maravilla, suele haber varias ACs y varias furgos, y nadie te molesta en todo el día (ni siquiera los coches que van a la playa, porque muchos no se meten hasta el fondo del parking que es donde están las ACs y furgos).

Hay varios árboles donde puedes coger sombra, y no tiene ningún cartel que prohíba pernoctar, como sí que pone en el resto de parkings de los alrededores (como en el del faro de Lagos, que sí que está prohibido aunque la gente sí que pernocta).

VISTA GENERAL DEL PARKING CON MAS ACs Y FURGOS:

Al lado del parking tienes varias calas que son preciosas (bueno, toda la zona de Ponta da Piedade es como para quedarse allí a vivir una buena temporada) han vallado la zona de aparcamiento no se puede entrar tambien han cambiado la escalera ahora es de madera se derrumbo la otra una pena pero esta mejor con mas descansillos la cala sigue preciosa

PRAIA DE CAMILO:



PRAIA DE PINHEIRO (NUDISMO):



### 5.5. Praia Amado, Carrapateira

Hola, a esta maginifica playa del Norte del cabo san vicente se llega partiendo desde la ciudad de Lagos en media hora mas o menos por la carretera N125 que nos lleva a

VILADOBISPO(podeis desde aqui acercaros a Sagres q esta a 7 kms) y cuando lleguemos a VILADOBISPO tomamos la N268 direccion a Carrapateira, un poco antes de entrar en el pueblo ns encontramos un camino a la izquierda que nos indica la playa. Luego hay un camino de ma so menos 1 km de asfalto y tierra pero que sta en buen estado.

y llegamos!!!! en la esplanada siempre hay furgonetas y caravanas , los GNR

portugueses(es como la guardia civil de aqui) nunca aparecen , os podeis jartar de surfear a lo largo de esta playa o pasear por los senderos.

Eso si supermercados y civilizacion "relativa" os teneis q ir a Carrapateira porque en e sta playa fuera de temporada de verano no hay nada de nada

Esta es la vista que tendreis desde las furgos al amanecer!!!

[GOOGLE MAPS](#)

<http://maps.google.es/maps?f=q&hl=es&q=carrapateira,portugal&ie=UTF8&ll=37.168114,-8.900728&spn=0.019151,0.066605&t=h&om=0>





ah! y en la otra playa de CARRAPATEIRA podeis tambien surfear y navegar con kite en una minilaguna q hay si esta un poco llena. Toda esa zona es un lugar furgoperfecto, menos en algunos sitios que pueden molestar los GNC y ya han puesto carteles de no aparcar autocaravanas. Esa costa está plagada de playas virgenes con olas perfectas. Merece un viaje los que no la conozcais, la costa oeste del Algarve no tiene nada que ver con la especulación urbanística ni calor, alli puedes dormir de día en la furgó en Agosto y encontrar una playa con 4 personas en Agosto también y dormir enfrente del mar también solo.



## 5.6. [Camping] Espiche

Nombre: Turiscampo

Tipo: Camping

Gratuito: No - 21 euros en temporada alta por dos personas y una furgó (consultar precios en la web [turiscampo.com](http://turiscampo.com))

Agua: Si

WC: Si

Coordenadas: 37°06'04.26"N 8°43'56.98"W

[GOOGLE MAPS http://maps.google.es/?ie=UTF8&ll=37.10234,-8.733541&spn=0.003945,0.009978&t=h&z=17](http://maps.google.es/?ie=UTF8&ll=37.10234,-8.733541&spn=0.003945,0.009978&t=h&z=17)

Descripción de la zona: Esta en la RN125, a la altura del pueblo de Espiche, cerca de Luz y Lagos. Espiche no tiene nada, pero Luz tiene una buena playa (como todo el Algarve), unas pequeñas ruinas romanas y paseos. La ventaja es tener a Lagos a unos pocos km, ya que allí sí que hay mucho comercio y sitios para tomar algo y comer, también tiene buenas playas. El clima en esta zona es estupendo y con menos viento que en la zona de Sagres, además desde esta localización es muy fácil llegar a cualquier punto del algarve y conocer toda la región, porque enlazas muy cerca con la autovía, o sino con la RN125 atraviesas toda la región en paralelo a la autovía. El camping tiene una piscina espectacular, otra para niños, y junto a ellas un bar, terraza y restaurante. Hay actividades diarias gratis (acuagym, yoga, fiestas temáticas todas las noches, un buen supermercado, bungalows, las parcelas tienen en la zona sur muy buena sombra pero en la zona de bungalows es más escasa, lo malo es que los árboles tienen unos frutos estilo ciruela que manchan bastante la zona y atraen a los pájaros. Los mejores baños son los que están junto a la piscina, ya que son individuales, y de auténtico lujo, es el camping más limpio y bonito que he visitado, y encima a un precio muy bueno. El el algarve estuvimos en otro en montegordo que parecía un campo de refugiados, de este nos costó irnos por lo tranquilo y bonito que es. Siento no haber echo más fotos del camping pero esque fuimos el verano pasado y no pensaba colgarlo, aun así en la página web hay mucha información del camping. Un dato, estas navidades nos mandaron una carta con una felicitación y las tarifas del 2008.



## 5.7. Parking en Lagos

Nombre: Parking en Lagos

Tipo: Furgoperfecto

Gratuito: Si

Agua: No

WC: No

Coordenadas : [GOOGLE MAPS http://maps.google.es/maps?ll=37.110725,-8.672032&spn=0.00705,0.014462&t=h&z=16&om=1&msa=0&msid=100227808887901503013.000001127a8cee005a1e1](http://maps.google.es/maps?ll=37.110725,-8.672032&spn=0.00705,0.014462&t=h&z=16&om=1&msa=0&msid=100227808887901503013.000001127a8cee005a1e1)

Descripción de la zona: Lagos es un pueblo en la zona de Algarbe, al sur de Portugal. Tiene una bonita playa en el mismo pueblo, pero si os alejáis por un camino cerca del Hotel Marina encontrareis otras playas mas alejadas y mas tranquilas. La zona antigua es muy bonita al tener partes de un antiguo fuerte. Cerca teneis un lugar espectacular Ponta da Piedade, una zona de rocas, acantilados y pequeñas playas.

Dormimos en un parking municipal al lado del Hotel Marina y el puerto deportivo, había mas furgos y autocaravanas.

GPS: 8°41.7901'Oeste // 37°6.6044'Norte

Fotos de los alrededores:



Cierto tartalo, Lagos es un pueblo precioso, un casco antiguo muy chulo y aprovechado de



noche, x lo menos en veranito, mucho ambiente, sitios de lujo para jamas, recuerdo un cibercafe en la parte alta del pueblo muy chulo tb, xsi hay q andar al loro del mail. Lagos tiene dos campins, uno en el mismo pueblo, q es un poco caspa en funcion del plan, es como hipi pero pasao de vueltas, eso si muy economico, ahora plantar un pino puede ser muy peligroso. y otro en las afueras del pueblo, creo q camino san vicente, muy chulo, organizado, sombreado¿?, tiendas, caravanas, bungalos, etc.

Pasado el cabo de san vicente estan las playas mas turis, pero si os meteis por los caminos de piedra se llegan a playas mas majas, algunas con parkin para furgos, donde he visto juntarse bastante peña. ya le preguntare los nombres a mi chica xq mi memoria pez es un bajon. En fin, zona muy chula, ah en mi opinion no pasar mas alla de Portimao, q bajon, es como estar en benidorm.

de lagos a Lisboa, es el alentejo, todo el litoral es Furgoperfecto. saludos.

Yo he estado en lagos hace poquito, y para que acoteis un poco los nombres os dire que los lugares tan bonitos donde se han sacado las fotos se llaman: Praia d'anna, y las rocas por las cuales se puede ir buceando se llaman : ponte da piedade.

Un saludo y maravilloso sitio para visitar.

« última modificación: Mayo 11, 2007, 10:58:01 por Tartalo »

### 5.8. Tavira (parque natural via formosa)

Nombre: Tavira

Tipo: Furgoperfecto

Gratuito: SI

Agua: NO

WC: NO

Web con información de la zona:

**Coordenadas:** [GOOGLE MAPS](#)

<http://maps.google.es/maps?f=q&hl=es&q=tavira+Portugal&ie=UTF8&ll=37.120188,-7.620692&spn=0.006998,0.014462&t=h&z=16&om=1>

**Descripción de la zona:** Esta cerca de Tavira, es una zona que hay una pequeña península con vistas de toda la costa, se accede por un camino empedrado. Tiene una pequeña playa, pero lo mejor son las vistas.

**GPS:** 7°37,2579'OESTE // 37° 7,1856' NORTE



ademas está la isla de Tavira en la que hay un camping que no esta mal, por las noches (en veranito) mucha fiesta y buen ambiente, lo uniko que el barkito k hace el trayecto hasta la isla no se si puede llevar vehiculos,,,

### 5.9. [Playa Carriagem \( Algarve\)](#)

Nombre: Playa Bordeira

Tipo: Furgoperfecto

Gratuito: SI

Agua: NO

WC: NO

Web con información de la zona:

**Coordenadas:** [GOOGLE MAPS](#)

<http://maps.google.es/maps?f=q&hl=es&q=PRAIA+CARRIAGEM&sl=37.192869,->

[8.902659&sspn=0.006991,0.014462&ie=UTF8&t=h&om=1&ll=37.357827,-8.841956&spn=0.006976,0.014462&z=16&iwloc=addr](http://maps.google.es/maps?f=q&hl=es&q=Carrapateira,+Portugal&layer=&ie=UTF8&t=h&om=1&ll=37.357827,-8.841956&spn=0.006991,0.014462&z=16&iwloc=addr)

**Descripción de la zona:** Se accede por una carretera tipo pista, aunque parezca que no vayais a ninguna parte, tener paciencia y sereis recompensados/as. Al final se llega a una especie de "parking" al lado de un casa, desde aqui solo teneis que bajar por una caminito tipo "cabra" hacia el mar y encontrareis una cala muy bonita ya solitaria, la gente suele hacer nudismo.

**GPS:** 8º50,1205´OESTE // 37º 21,9421´ NORTE

« última modificación: Mayo 28, 2007, 09:10:01 por Tartalo »



### 5.10. Acantilados de Carrapateira (Portugal)

**Nombre:** Acantilados de Carrapateira (Portugal)

**Tipo:**Furgoperfecto

**Gratuito:**Si

**Agua:**No

**WC:**No

**Coordenadas Google Maps:**

[GOOGLE MAPS](http://maps.google.es/maps?f=q&hl=es&q=Carrapateira,+Portugal&layer=&ie=UTF8&ll=37.081784,-8.668921&sspn=0.015441,0.028925&z=16&ll=37.193775,-8.914418&spn=0.007709,0.021501&t=k&om=1)

<http://maps.google.es/maps?f=q&hl=es&q=Carrapateira,+Portugal&layer=&ie=UTF8&ll=37.081784,-8.668921&sspn=0.015441,0.028925&z=16&ll=37.193775,-8.914418&spn=0.007709,0.021501&t=k&om=1>

**Descripcion:** Una vez que estamos en la playa de Bordeira, subimos por la carretera que hay al final de la playa, y seguimos por la pista de tierra unos 2 km (esta en buen estado). Esta pista, va bordeando los acantilados, entre la playa de Bordeira y la de Amado, y es un sitio muy bonito para pasar la noche.

Nosotros aparcamos casi casi solos, ya que solo veiamos una furgoneta a unos 300 m-s.

El sitio era super bonito, con acantilados y unas vistas cojonudas.

Paso la policia portuguesa y no nos dijeron nada.

**Fotos de los alrededores:**



salu2

### 5.11. Faro de la ciudad de Lagos (Portugal)

**Nombre:** Faro de la ciudad de Lagos (Portugal)

**Tipo:**Furgoperfecto

**Gratuito:**Si

**Agua:**No

**WC:**Si

**Coordenadas Google Maps:**

[GOOGLE MAPS](http://maps.google.es/maps?f=q&hl=es&q=LAGOS+PORTUGAL&layer=&ie=UTF8&t=k&om=1&z=16&ll=37.081921,-8.669758&spn=0.012616,0.019956)

<http://maps.google.es/maps?f=q&hl=es&q=LAGOS+PORTUGAL&layer=&ie=UTF8&t=k&om=1&z=16&ll=37.081921,-8.669758&spn=0.012616,0.019956>

**Descripción de la zona:** Es un parking de tierra, justo al lado del Faro. Tiene unos alrededores muy bonitos, con multitud de calas a las que se puede acceder desde el mismo parking,...

Nosotros estuvimos en la semana santa de 2006, y en el parking coincidimos unos 15 vehiculos, y NO tuvimos ningun tipo de problema.

En el mismo parking, hay una caseta con servicios.



**Como llegar:** Una vez llegados a la ciudad de Lagos, seguir las indicaciones de la praia de Sta. Ana.

**Fotos de los alrededores:** salu2

Yo estuve allí el verano pasado, pero sin furgo, no la tenía aún, y el sitio es muy chulo, las playas, el agua, muy limpia, para el que le guste bucear una gozada... Desde el faro salen unas barquitas que te dan una vuelta por el cabo, entre las rocas, y tal... demasiado turístico para mi gusto. Andando cruzando la carretera, hacia el otro lado del cabo hay una cala solitaria, a la que hay que acceder casi escalando, pero hay una cuerda puesta, y merece la pena, estás sólo, te puedes poner en bolas sin nadie alrededor..



## 5.12. Camping Serrao (Aljesur)

Nombre: Camping Serrao

Tipo: Camping

Gratuito: SI

Agua: SI

WC: SI

Web con información de la zona:

<http://www.campings.net/Portugal/Algarve/Faro/SERRAO.php>

Coordenadas: Google Maps

[GOOGLE MAPS](#)

<http://maps.google.es/maps?f=q&hl=es&q=Aljesur,+Faro,+8670+Portugal&ll=37.321711,-8.805714&sspn=0.055834,0.1157&ie=UTF8&cd=2&t=h&om=1&ll=37.340581,-8.813342&spn=0.003066,0.005021&z=18>

Descripción de la zona: Está a unos 3 Km de Aljesur, un poco lejos de la playa, pero muy limpio y con unas parcelas bastante grandes. Nos salio unos 9€ la furgo mas dos personas.

GPS: 8º 48,46' OESTE // 37º 20,23' NORTE

« última modificación: Agosto 28, 2007, 09:23:34 por eneko »

## 5.13. Playa de Faro

Nombre: Playa de Faro

Tipo: Furgoperfecto

Gratuito: SI

Agua: NO

WC: SI


Web con información de la zona:

Coordenadas: [GOOGLE MAPS](#)

<http://maps.google.es/maps?f=q&hl=es&q=R.+da+Praia,+Olh%C3%A3o,+Faro,+8700+Portugal&ll=37.034625,-7.790337&sspn=0.056046,0.1157&ie=UTF8&cd=2&ll=37.008173,-7.995043&spn=0.007008,0.014462&t=h&z=16&om=1>

Descripción de la zona: La ciudad de faro no tiene playa cerca, para ir a esta hay que ir dirección aeropuerto y luego pasar un puente que tiene un semaforo, según paseis el semaforo vereis un gran parking. Nosotros/as no tuvimos problemas, pero en verando puede que no dejen estar dado que habí carteles de prohibido pernoctar.

GPS: 7º 59, 7185' OESTE // 37º 0,525' NORTE



#### 5.14. [FURGOPERFECTO] Parking gratuito en Tavira

**Nombre:** Parking gratuito junto al embarcadero de la isla de Tavira

**Tipo:** Furgoperfecto

**Gratuito:** Si

**Agua:** En los bares y chiringuitos de alrededor

**WC:** En los bares y chiringuitos de alrededor

**Web con información de la zona:**

**Coordenadas:** [GOOGLE MAPS](https://www.google.es/maps)

[http://maps.google.es/maps?f=q&source=s\\_q&hl=es&geocode=&q=tavira&sl=40.396764,-3.713379&sspn=9.602083,23.181152&ie=UTF8&ll=37.118798,-7.632017&spn=0.002455,0.005659&t=h&z=18](http://maps.google.es/maps?f=q&source=s_q&hl=es&geocode=&q=tavira&sl=40.396764,-3.713379&sspn=9.602083,23.181152&ie=UTF8&ll=37.118798,-7.632017&spn=0.002455,0.005659&t=h&z=18)

**Descripción de la zona:** Es un parking gratuito que hay al lado de un restaurante, a dos minutos andando del puerto de donde salen los arcos que te llevan a la isla de Tavira. Para llegar hasta allí, seguiremos las indicaciones que hay, desde que llegamos a Tavira, de "Ilha de Tavira". Al final de la estrada de 4 Aguas esta el embarcadero, y un poco antes a la izquierda el parking, que es el primero de todos. Arbolitos, sombra y tranquilidad por la noche.

Aquí la furgó en primer plano con los arbolitos, al fondo otra camper, y no se ven, pero había 2 o 3 ac's pasando la noche también.

El restaurante al fondo, da buena sombra por la mañana.

Esto es todo, espero haberlo hecho bien, y que lo disfruteis.

« última modificación: Agosto 16, 2009, 03:06:40 por TROMPITO »



#### 5.15. Residencial

**Nombre:** Residencial

**Tipo:** Parking de arena

**Gratuito:** si

**Agua:** agua de mar a 1 metro. Agua potable no.

**WC:** no

**Coordenadas:** [GOOGLE MAPS](https://www.google.es/maps)

[http://maps.google.es/maps?f=q&source=s\\_q&hl=es&geocode=&q=ferragudo&sl=37.197518,-7.977448&sspn=0.644303,1.264801&ie=UTF8&hq=&hnear=Ferragudo,+Lagoa,+Faro,+Portuga&ll=37.12606,-8.522167&spn=0.002519,0.004941&t=k&z=18](http://maps.google.es/maps?f=q&source=s_q&hl=es&geocode=&q=ferragudo&sl=37.197518,-7.977448&sspn=0.644303,1.264801&ie=UTF8&hq=&hnear=Ferragudo,+Lagoa,+Faro,+Portuga&ll=37.12606,-8.522167&spn=0.002519,0.004941&t=k&z=18)

**Descripción de la zona:** Es una zona que se utiliza como parking tanto de coches como de autocaravanas. Cuidado con meterse muy cerca del agua, que se puede quedar clavada la furgó, pero al inicio, justo al entrar hay mucha zona de arena dura y se está muy tranquilo. a 2



minutos del pueblo andando. Una zona donde hay prevista una mega urbanización, así que si podeis, aprovechad ahora, por que tiene pinta que durará poco. Una pena. Al fondo, Portimao. La playa es muy tranquila y sin gente. Fuimos en pleno agosto y nadie. Vistas desde la furgó. Un pueblo muy bonito.



### 5.16. [Furgoperfecto]Parking gratuito en SILVES

**Nombre:** Silves

**Tipo:** Furgoperfecto

**Gratuito:** Sí

**Agua:** No

**WC:** No

**Web con información de la zona:** <http://www.aviajes.com/algarve/silves/index.htm>

**Coordenadas:** [GOOGLE MAPS](https://www.google.com/maps)

[http://maps.google.es/maps?f=q&source=s\\_q&hl=es&geocode=&q=silves&ll=40.396764,-3.713379&sspn=8.146455,19.753418&ie=UTF8&hq=&hnear=Silves,+Faro,+Portugal&ll=37.184749,-8.441636&spn=0.002081,0.004823&t=k&z=18](http://maps.google.es/maps?f=q&source=s_q&hl=es&geocode=&q=silves&ll=40.396764,-3.713379&sspn=8.146455,19.753418&ie=UTF8&hq=&hnear=Silves,+Faro,+Portugal&ll=37.184749,-8.441636&spn=0.002081,0.004823&t=k&z=18)

**Descripción de la zona:** Silves es una ciudad del Algarve muy recomendable para visitar. Tiene un Castillo precioso, recién reformado su interior (para mi gusto lo han dejado demasiado moderno, pero es chulo). Para andar por el casco antiguo tendréis que calentar antes porque las cuestas son interminables. Merece la pena tomar un refrigerio en una pequeña terracita que hay en la plaza central, en lo alto de las escaleras.

Sitio con bastante turismo pero con un parking tremendamente grande. La foto de google maps debe ser antigua porque todavía aparece como un solar de tierra, aunque confirmo que ya está completamente urbanizado y el parking está muy accesible. No hay demasiada sombra porque los árboles están recién plantados, pero queda justo al lado de la oficina de turismo de la carretera y muy cerca de un supermercado para hacer compras de comida.

Suele estar lleno de ACs y de algún bicho como el que sale detrás de mi furgó...



### 5.17. Raposeira- Praia Barranco

Tipo:Furgoperfecto

Gratuito:si

Agua:Cerca

WC:no

Google maps: [GOOGLE MAPS](https://www.google.es/maps?hl=es&q=raposeira,+portugal&ie=UTF8&ll=37.043326,-8.894978&spn=0.001935,0.003455&t=h&z=18)

<http://maps.google.es/maps?f=q&hl=es&geocode=&q=raposeira,+portugal&ie=UTF8&ll=37.043326,-8.894978&spn=0.001935,0.003455&t=h&z=18>

Coordenadas GPS: N 37° 2' 35.62" O 8° 53' 41.25"

Descripción de la zona:El nombre que le doy es el que me dieron, logicamente tendra otro pero este finde no he tenido manera de averiguarlo (je), me extraña que no estuviera ya, pero ahi va:

Al llegar a Raposeira, y torcer a la izquierda en direccion a las playas ya marcadas como furgoperfectos, a unos 100 metros del bar con el toldo amarillo que pasais justo al saliros de la carretera de Sagres, el camino se bifurca en una Y. las playas ya señaladas estan hacia la izquierda, esta está hacia la derecha. Si necesitais agua, tal y como pone en los anteriores

furgoperfectos, cogiendo la "y" hacia la izquierda como hacia Inggina, a unos 200 metros hay unos lavaderos con barbacoa y grifo de agua. Total, al coger la parte derecha de la "Y", la carretera al poco se hace pista, bastante larga, varios kilometros, para finalmente desembocar en una playa ancha de arena fina, en la que siempre hay furgoneteo, casi siempre de aspecto bastante hippy (de ahi como me la nombraron), hay peña viviendo todo el año alli, camiones, etc. ahi van fotos:

la playa:

el parking:



Una toma desde arriba y el otro lado, con el aparcamiento en primer plano (ahi justo son las coordenadas), como veis este puente estaba la cosa hasta arriba..

holas gentes!

este es uno de los rincones más mágicos del mundo, y desconocido o ignorado por muchos portugueses. En las fotos veo que está bien plagado, yo cuando voy estamos cuatro..

En fin, sólo quería añadir que para mí esta es la playa de Romeo, un tio aleman que se bajó desde alemania con el tractor y su casa, y allí se instaló. Vive con Bela, su maravillosa perra. Vive de los juguetes puzzle que hace en madera, el mas famoso la serpiente que se comio al elefante de El principito. Así que si os gusta la artesanía y/o teneis chavalines os animo a comprarle alguno. Ah, y el cabrero





que pasa habitualmente por ahí cambia leche recién ordeñada por birra y un poco de compañía.  
Ya sé que lo haceis, pero respetad el lugar para que podamos disfrutarlo tod@s mucho mucho tiempo.

### 5.18. [Furgoperfecto] Ponte Da Piedade

**Nombre:** Ponte Da Piedade

**Tipo:** Furgoperfecto

**Gratuito:** Sí, menos el paseito en barca, ke ni bajé a preguntar el precio guiri

**Agua:** No

**WC:** En el Bar

**Coordenadas:** Longitud: 37.080089 Latitud: -8.66714

[Web con información de la zona:](#)

**Descripción de la zona:** Pues como en los dos anteriores furgoperfectos presentados, empiezo cortando el rollo con la cosa de prohibir aparcar a los camper, por lo menos es solo de noche..



Lo primero ke vemos es un cartel para ke te des una vuelta en una barca por entre las rocas.. a parte de car, ese día con el levante ke hacía yo estaba yo por la labor... Después tenemos las escaleras para acceder al mirador y abajo







Ya puestos os daré una sobredosis de fotos de este precioso lugar ke nosa fascinó!!



#### [COORDENADAS GOOGLE MAPS](#)

Por allí hay un parking más pequeño de un chiringuito de otra cala con escaleras para abajo donde no hay señal de prohibido. Está un poco antes de llegar al faro, al lado de la carretera.

**Qué sí se puede pernoctar!!!** kalimocho..

haber hay señales pero pernocta to dios sin problema.. tanto aquí como en el resto de sitios que está colocando Mano Bus.

Yo no pernocté en ese parking pero junto al Bar hay una campa donde la gente pernocta sin problemas. Está junto a las escaleras que te llevan a esta maravilla.

Nosotros estuvimos el pasado miercoles 29 y hemos pernoctado y pasado el dia en el parking de la Cala de Don Camilo y como dice Txusmari es una maravilla de playa muy tranquila donde se puede nadar con los mas peques. Como alguien ha dicho antes aqui no hay señales de prohibido estacionar





autocaravanas.

Ahora han puesto esta pedazo de señal

El sitio merece la pena visitarlo por las vistas, pero...eso es lo que hay. Hay mil sitios en Portugal en los que no hay problemas por dormir.

### 5.19. [FURGOPERFECTO] praia secreta,Raposeira Portugal)

Nombre:praia secreta

Tipo:Furgoperfecto

Agua: no

Gratuito:Si

Coordenadas: [GOOGLE MAPS](#)

<http://maps.google.es/maps/ms?ie=UTF8&hl=es&msa=0&msid=108023424820573934408.000435ba853fc88c964b7&ll=37.046477,-8.882747&spn=0.023189,0.039911&t=h&z=15&om=1>

Cercano a un campin, y fuera del camino.Desde raposeira, pasas la urbanización que hay antes del campin, y llegando a la playa hay un parkin a la derecha con ACs, cruzas el parkin y das a unos caminos, según te lleve tu camino (jeje, el bueno esta bien marcado, y no son de arena!) llegaras a este magnifico lugar. Nos hizo mucho viento.Pusimos un paravientos amarrado a la furgona y genial. Hay muchos paseos y caminos para bici o pata



Hay un camino pateable para ir a la playa, eso si, cuando baja la marea. Entonces se descubren algunas piscinas y rocales fabulosos.



### 5.20. [Furgoperfecto] Sagres, Playa

Nombre:Sagres, Playa

Tipo:Furgoperfecto

Gratuito:Si

Agua:No

WC:No

Web con información de la zona:

Coordenadas: [GOOGLE MAPS](#)

[http://maps.google.es/maps?f=d&source=s\\_d&saddr=&daddr=37.014513,-8.930383&hl=es&geocode=&mra=mi&mrsp=0&sz=15&sl=37.011052,-8.931928&sspn=0.011788,0.02223&ie=UTF8&z=15](http://maps.google.es/maps?f=d&source=s_d&saddr=&daddr=37.014513,-8.930383&hl=es&geocode=&mra=mi&mrsp=0&sz=15&sl=37.011052,-8.931928&sspn=0.011788,0.02223&ie=UTF8&z=15)

Descripción de la zona: Es una pista de tierra que encontramos por casualidad, bajando por el camino que hay detras del parking de un hotel. Es una playa muy tranquila y que puedes estar con ls perros. Nosotros pernoctamos alli y nadie nos molesto. Os pongo unas fotos

### 5.21. [FURGOPERFECTO]Parking gratuito en Lagos

**Nombre:** Parking gratuito en Lagos

**Tipo:** Furgoperfecto

**Gratuito:** SI

**Agua:** NO

**WC:** NO

**Enlace con Google Maps:** [Parking gratuito en Lagos](#)

**Descripción de la zona:** A escasos 500 metros de la fortaleza y el casco antiguo de Lagos, este furgoperfecto ofrece el descanso necesario lejos de los bares llenos de extranjeros que viajan en busca de sol y diversión a este municipio del Algarve.



#### PARKING LAGOS

Aunque no lo parezca, hay espacio para 90 vehículos y se puede encontrar plaza incluso llegando de noche.



#### PARKING LAGOS

Se trata de un parking gratuito dentro de una urbanización

### 5.22. [FURGOPERFECTO]Parking gratuito en Tavira

**Nombre:** Parking gratuito en Tavira

**Tipo:** Furgoperfecto

**Gratuito:** SI

**Agua:** NO

**WC:** NO

**Enlace con Google Maps:** [Parking gratuito en Tavira](#)

**Descripción de la zona:** Se trata de un parking al final del pueblo al que se accede por un camino de polvo al lado del parking de un pequeño centro comercial. Por lo visto debe ser un solar al que se puede acceder y que utilizan las autocaravanas que están visitando la zona (como se puede ver en las fotos).



#### PARKING TAVIRA

El parking gratuito ocupa todo lo que está marcado en verde y la entrada al mismo está justo donde se encuentra la "A" de Google Maps.



#### PARKING TAVIRA

Este es el camino de entrada, que (aunque no se aprecie en la foto) está bastante mal.



### 5.23. [Furgoperfecto] CaBo San Vicente

#### CABO SAN VICENTE



**Descripción de la zona:** Como todos sabreis, El Cabo de San Vicente viene a ser la barquilla de la península Iberica, y el punto mas alejado de Europa y mas próximo al continente Americano. Creo ke solo por eso merece la pena ir. Pero no solo eso es lo ke atrae al personal, Son las vistas ke existen las alturas sobre los acantilados ke te ponen los vellos de punta... Allí se encuentra el faro, velando por los marineros desde tiempos inmemorables. En este acantilado es donde el Faro se divisa el Atlántico.





[COORDENADAS GOOGLE MAPS](http://maps.google.es/maps?f=q&hl=es&geocode=&q=CABO+SAN+VICENTE+portugal&ie=UTF8&ll=37.023473,-8.995507&spn=0.003932,0.007296&t=h&z=17&om=1) [GOOGLE MAPS](http://maps.google.es/maps?f=q&hl=es&geocode=&q=CABO+SAN+VICENTE+portugal&ie=UTF8&ll=37.023473,-8.995507&spn=0.003932,0.007296&t=h&z=17&om=1)

<http://maps.google.es/maps?f=q&hl=es&geocode=&q=CABO+SAN+VICENTE+portugal&ie=UTF8&ll=37.023473,-8.995507&spn=0.003932,0.007296&t=h&z=17&om=1>

hola, muy guapo el sitio, hemos estado por la zona esa semana.

aki os dejo una foto

Mi primera pernocta en Portugal, ha sido a los pies del faro. Si ver la puesta de sol es chula, el amanecer no tiene precio... Eso si, a eso de las 9 ya te están montando los tenderetes. Pero nosotros dormimos totalmente solos... La puesta de sol desde el cabo:



## 5.24. [FURGOPERFECTO] playa de esteveira, Rogil, Portugal)

**Nombre:** esteveira, Rogil, Portugal)

**Tipo:** Furgoperfecto praia de esteveira, Rogil, Portugal)

**Gratuito:** Si

**Agua:** no

**WC:** no

**Coordenadas:** [Google Maps](#)

**Descripción de la zona:**

Explanada de antigua cantera. En rogil cojes el desvío que te lleva a samouqueira (otra samouqueira!!) haces toda la carretera hasta que llegas al final. Es una rotonda sin el centro de



la que salen dos caminos, cojes el de la derecha y ya estas. Llegas a una explanada de aparcamiento a un acantilado que se cae, y a la izquierda hay un caminito que te lleva a la cantera. No hay apenas dos o tres coches. Nosotros montamos un toldo grande que cubria parte de la furgu y el coche y con la brisa fresca nos apañamos de mieu. Para bajar a la playa, hay un camino que da un poco de vertigo al que lo tenga pero es muy seguro



Hay moluscos pa sopa y la playa es una pasada, bueno, a disfrutarlo con salud y un chapuzon de mi parte. UN abrason

### 5.25. [Furgoperfecto] Sagres

**Nombre:** Parking en Sagres

**Tipo:** Furgoperfecto

**Gratuito:** Si

**Agua:** No

**WC:** No

**Descripción de la zona:** Es un aparcamiento situado en la periferia del pueblo. Es perferto!! porque es muy trankilo de noche, hay muchas ACs y furgonetas Camper, y la policía no te dice nada, cosa de agradecer porque encontramos muchos carteles como este: De día suele estar estacionados algunos coches, al lado está la playa de **Tonel**, pero no se satura mucho, ya ke la gente intenta aparcar mas cerca y están todos los coches apelmazados en el camino de la playa. Fué el mejor sitio ke encontramos para domir trankilitos. Para llegar es muy sencillo. Viniendo de **Vila Do Bispo** a **Sagres** por la **N268** vas a acabar en una Rotonda. La segunda salida te lleva a tres Sitios: Al **Furgoperfecto**, a la **Playa de Tonel** y a la **Fortaleza de Sagres**.



Es imposible perderse una vez llegado a la glorieta, porque aunos 500 m está a la izkierda, la playa, a unos 700m El Furgoperfecto, y poco despues la fortaleza. Ahí termina Europa.



## **COORDENADAS GOOGLE MAPS**

### **GOOGLE MAPS**

[http://maps.google.es/maps?f=q&hl=es&geocode=&q=Sagres,+Portugal&sll=37.005466,-8.945146&sspn=0.001966,0.003648&ie=UTF8&ll=37.00514,-8.944491&spn=0.003933,0.007296&t=h&z=17&om=1\[/url\]](http://maps.google.es/maps?f=q&hl=es&geocode=&q=Sagres,+Portugal&sll=37.005466,-8.945146&sspn=0.001966,0.003648&ie=UTF8&ll=37.00514,-8.944491&spn=0.003933,0.007296&t=h&z=17&om=1[/url])

### **5.26. praia verde, castro marim,Algarve**

Nombre:praia verde

Tipo:parking playa

Gratuito:si

Agua:no

WC:no

Coordenadas:Urbanização Praia Verde  
@37.177237, -7.482857

Descripción de la zona:está en castro marim,antes de llegar a Monte Gordo y vila real do sto Antonio,por la carretera de la costa está señalizado el desvio.Es una zona con una urbanización muy tranquila con un par de bares y rodeada de pinares.



### **5.27. Aljezur,Parking [Algarve]**

Nombre: Parking Aljezur

Tipo: Furgoperfecto

Gratuito: Si

Agua: No

WC: A 50m, cruzando el puente hay un bar.

Coordenadas: [GOOGLE MAPS](http://maps.google.es/maps?f=q&source=s_q&hl=es&geocode=&q=aljezur,+portugal&sll=38.692808,-9.208324&sspn=0.002127,0.004801&ie=UTF8&ll=37.316321,-8.802667&spn=0.002167,0.004801&t=h&z=18)

[http://maps.google.es/maps?f=q&source=s\\_q&hl=es&geocode=&q=aljezur,+portugal&sll=38.692808,-9.208324&sspn=0.002127,0.004801&ie=UTF8&ll=37.316321,-8.802667&spn=0.002167,0.004801&t=h&z=18](http://maps.google.es/maps?f=q&source=s_q&hl=es&geocode=&q=aljezur,+portugal&sll=38.692808,-9.208324&sspn=0.002127,0.004801&ie=UTF8&ll=37.316321,-8.802667&spn=0.002167,0.004801&t=h&z=18)

Descripción de la zona: Aparcamiento sitiado a la orilla del rio, se llega por la nacional 120 que viene de Sagres, para pasar una noche esta bien, a unos kilometros esta la playa de Amoreira, la cual recomiendo, tiene un aparcamiento pero de noche y entre semana se queda muy vacio, por eso dormimos en parking del pueblo.





## 5.28. Playa Bordeira (Algarve)

**Nombre:** Playa Bordeira

**Tipo:** Furgoperfecto

**Gratuito:** SI

**Agua:** NO

**WC:** NO

Web con información de la zona:

**Descripción de la zona:** Es un lugar amplio y apartado, teneis una playa muy amplia a los dos lados del rio. Suele haber bastantes furgonetas y autocaravanas y vimos bastante gente con tablas.

**GPS:** 8°54,4705'OESTE // 37° 11,8017' NORTE

**Coordenadas:** [GOOGLE MAPS](https://www.google.com/maps)

<http://maps.google.es/maps?f=q&hl=es&q=praia+bordeira&sl=37.185707,-8.894677&sspn=0.006992,0.014462&ie=UTF8&ll=37.192869,-8.902659&spsn=0.006991,0.014462&t=h&z=16&om=1>



### 5.29. [Furgopperfecto] Playa de Beliche

**Nombre:** Playa de Beliche

**Tipo:** Furgopperfecto

**Gratuito:** Si

**Agua:** No

**WC:** No

[Web con información de la zona](#)

**Descripción de la zona:** Como habeis podido ver en la foto de arriba y la web ke adjunto, **La Playa De Beliche** es increible!! La werena de la playa es fina, de las buenas. Siendo Agosto, no había mucha gente, por lo ke se podía estar trankilos!! Las vistas son inmejorables, desde la misma playa se puede el **Cabo de San Vicente**



Desde mi punto de vista hay tres peros:

1- Como todas las playas del **Algarve** no es Nudista. (Cada uno tienes sus preferencias!!)



2- No coment

3- Para acceder a la playa hay unas escaleras...







Y este es el **Mano Bus** metio en su papel de guri en Beliche  
 Para llegar no es difícl. como en el Furgoperfecto del [Parking de Sagres](#) Viniendo de **Vila Do Bispo** a **Sagres** por la **N268** vas a acabar en una Rotonda. La primera salida a la derecha, y a unos 5 kms verás a la derecha un enorme restaurante y una tienda de cerámica portuguesa. Pues a la derecha vereis el parking ke accede a la playa

## [COORDENADAS GOOGLE MAPS](#)

### [GOOGLE MAPS](#)

[http://maps.google.es/maps?f=q&hl=es&geocode=&q=Beliche+portugal&sl=37.007599,-8.945587&sspn=0.12584,0.233459&ie=UTF8&ll=37.025932,-8.964018&spn=0.003932,0.007296&t=h&z=17&om=1\[b](http://maps.google.es/maps?f=q&hl=es&geocode=&q=Beliche+portugal&sl=37.007599,-8.945587&sspn=0.12584,0.233459&ie=UTF8&ll=37.025932,-8.964018&spn=0.003932,0.007296&t=h&z=17&om=1[b)

Mano bus en el Algarve playas nudistas haberlas haiylas.....

Playas naturistas ALGARVE

Praia do Trafal

Praia da Fuzeta

Praia de Anção

Praia do Beliche

Praia Cabanas Velhas

Playa Grande

Playa da Bordeira

Playa Meia-Praia

Playa das Furnas

Playa do Zavial Hortas de Tabual

Playa dos Pinheiros - LAGOS

Playa do Barril (Playa del Hombre Desnudo)

Playa de Odeceixe Sul (Adegas)



Fuente> <http://www.clubenaturistaalgarve.com/index.php/content/category/9/30/126/>

### 5.30. Moinhos da rocha, pego do inferno TAVIRA

Nombre:moinhos da rocha, pego do inferno TAVIRA

Tipo:

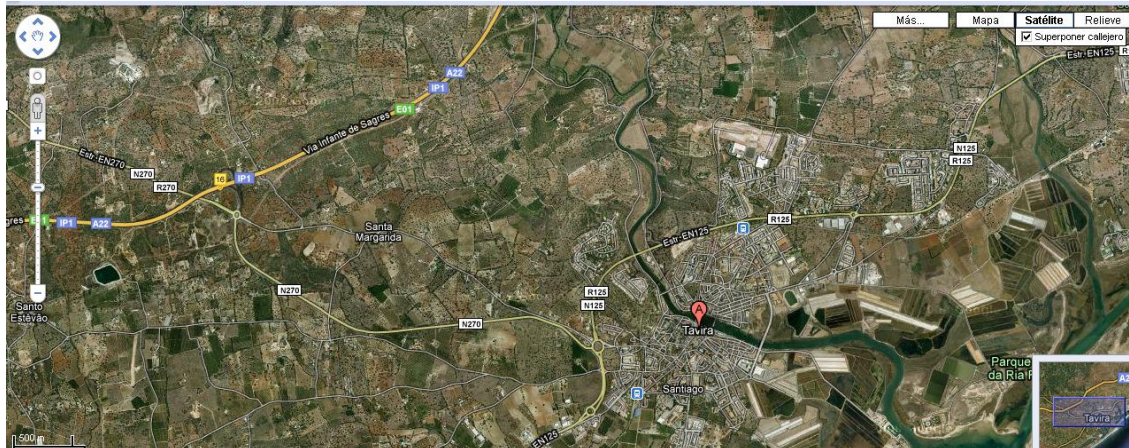
Gratuito:si

Agua:no

WC:la campiña

Web con información de la zona:www.visitportugal.com

Coordenadas:



Descripción de la zona: al llegar a tavora por la n -125 desviarse por el rio direccion opuesta tavora.. preguntar a algun paisaniño por los moinhos da rocha y seguro que si puede os acerca el.. (a nosotros un paisaniño encima de una vespa del año de la polca nos guio hasta el lugar)

#### DESCRIPCION DE LA ZONA

Poza natural de agua calentita en la que te puedes divertir tirandote desde sus piedras cogidos a una cuerda o dando algun tirabuzonazo al estilo meca, sitio ideal para desconectar de tanta playa, rodeada de verde por todos lados y alejado de aglomeraciones el pasar una tarde metido en el agua sin tener que preocuparte por la temperatura es un lujo..La zona tiene habilitada mesitas de madera para comer y un chiringuito en el que poder comprar de comer..al lado del chiringo se puede dormir sin problema.. da un poquillo de respeto dormir tan separado de la civilizacion pero si os veis con ganas, hacerlo, a nosotros esa noche nos premio con la aparicion de un buho en medio de la carretera el cual nos saludo con unos movimientos de cabeza impresionantes,menudos ojazos.. la carretera esta llena de naranjos y limoneros..LAS MEJORES naranjas que probe en la vida..si no quereis dormir tan alejados podeis acercaros a tavora, al dia siguiente si podeis coger el barco y visitar la isla(el billete vale un euro y la isla es maravillosa, arena arena y arena para perderse y para los que le gusta la juerga, lleno de chicas con ganas de marcha, la isla tiene un camping barato pero casi siempre lleno,llamar antes)

direccion

no son aguas termales, perdona por el enlace ahora lo retoco.. ( [www.visitportugal.com](http://www.visitportugal.com) )

cuando nosotros estuvimos.. PLENO AGOSTO, seriamos 10 los que estabamos alli... como ves en la foto a medida que pasan las horas se queda sin nadie, a las 8 de la tarde estabamos solos..

Si teneis un hueco pasaros... no defraudara..

saudiños

por la N125 direccion tavora desde andalucia, al llegar a tavora girar en el puente que cruza el rio hacia derechas por una calle que pone direccion cachopo y de ahi hasta moinhos da rocha son 20 minutos como mucho..(no hay perdida esta señalado)

viniedo desde portugal (faro) por la n125 al llegar a tavora girar en el puente que cruza el rio hacia izquierdas por una calle que pone direccion cachopo y de ahi hasta moinhos da rocha son 20 minutos como mucho..

Lo de los mosquitos la verdad que no recuerdo muchos..

Si tienes pensado ir algun dia avisame y las ideas que te surjan comentamelas..



### 5.31. [Furgoperfecto] Lisboa/Sintra: Embalse Rio de Mula

**Nombre:** Lisboa/Sintra: Embalse Rio de Mula

**Tipo:** Furgoperfecto

**Gratuito:** Si

**Agua:** No

**WC:** No

**Descripción de la zona:** Últimamente, si tenemos que andar por la ribera norte del Tajo en la zona de **Lisboa**, en lugar de pasar el puente y pernoctar en el furgoperfecto de la [Costa de Caparica](#), estamos usando uno con mucha más paz y frescor en verano: se trata del aparcamiento del **embalse Rio de Mula**, que está en medio de un frondoso y apacible bosque en el término de **Alcabideche**, en la carretera de **Sintra** a Malveira.



Sólo si es por las mañanas de los fines de semana, se llena de ciclistas de montaña. Entre semana, muy apacible. Algo de barro si llueve mucho.

**Coordenadas Google Maps:** [GOOGLE MAPS](#)

[http://maps.google.es/maps?f=q&source=s\\_q&hl=es&geocode=&q=alcabideche&sl=38.723454,-9.152899&sspn=0.017343,0.029011&ie=UTF8&ll=38.763527,-9.422286&spn=0.001083,0.001813&t=h&z=19](http://maps.google.es/maps?f=q&source=s_q&hl=es&geocode=&q=alcabideche&sl=38.723454,-9.152899&sspn=0.017343,0.029011&ie=UTF8&ll=38.763527,-9.422286&spn=0.001083,0.001813&t=h&z=19)

Os paso la **ficha** que solemos hacer de los lugares: Que lo disfrutéis, chavales. Merece la pena.

**País:** Portugal

**Región:** Estremadura

**Provincia:** Lisboa

**Municipio:** Cascais (Alcabideche)

**Dirección:** Carretera Sintra-Malveira s/n

**Nombre del lugar:** Barragem Rio de Mula

**Calificación global:** 7

**Sombras:** Si

**Agua potable cercana:** No

**Merenderos:** No

**Hostelería cercana:** Si

**Comercio cercano:** No

**Acceso fácil:** Si (Por la carretera Sintra-Malveira)

**Entorno:** Rural

**Firme:** Asfalto/Pradera

**Explicación:** Se accede desde la carretera N9 (Cascais-Sintra por el **Autódromo**) primero y después por la Sintra-Malveira, llamada del **Lagoa Azul**. Pasado el lago y el complejo **Golf Penha Longa**, a 2 km hay un cruce a la derecha para acceder al embalse. Paz absoluta y buenas sombras.

**Mapa:**



**Foto aérea:**



**Foto general:**



**Coordenada:** 38°45'48.81"N 9°23'18.59"E

### 5.32. Furgoperfecto] Playa de Ingrina - Vila do Bispo

**Nombre:** Playa de Ingrina ( Vila do Bispo )

**Tipo:** Furgoperfecto

**Gratuito:** Si

**Agua:** No

**WC:** No

**Coordenadas:** [GOOGLE MAPS](https://www.google.es/maps?hl=es&geocode=&q=ingrina&ll=37.04664,-8.879431&sspn=0.00179,0.003616&ie=UTF8&ll=37.047334,-8.879678&spn=0.007159,0.014462&t=h&z=16&om=1)

<http://maps.google.es/maps?f=q&hl=es&geocode=&q=ingrina&ll=37.04664,-8.879431&sspn=0.00179,0.003616&ie=UTF8&ll=37.047334,-8.879678&spn=0.007159,0.014462&t=h&z=16&om=1>

**Descripción de la zona:** Hola de nuevo. Aquí os dejo otro furgoperfecto para poder ir en cualquier época del año. La playa se llama Ingrina y es una pequeña cala de arena fina y franqueada por rocas. Hay un restaurante y la playa no suele llenarse mucho. Por lo general la gente suele ir a otra playa que hay un poco mas adelante que se llama Zavial. En el mapa se ve señalado con una flecha verde el punto exacto donde se aparca con la furgoneta, está al lado de una casa en ruinas. Es un sitio muy bonito y tranquilo. Para llegar os lo describo dirección Huelva- Portugal. Hay que coger dirección Vila do Bispo, y justo en el pueblecillo que hay antes de llegar, vereis una indicación que si no me falla la memoria pone Zavial. Pues antes de llegar a Zavial está Ingrina. No tiene pérdida.

Aquí os dejo una fotillo. Al final del todo se ve mi furgonetilla. Aquí sólo pueden llegar furgonetas como esta, nada mas grande como autocaravanas.

je nosotros hemos estao y es mu chula pero si tiras pa salema ke esta al laito hay una playa ke se llama boca do rio ke es total ...nosotros disfrutamos de las dos y son cojonuas pa sobar prefiero la de boca do rio es mas intima y solitaria y pa comerme unas sardinitas la de ingrina .....

ke ya se ke estamos con ingrina pero es ke estan tan juntas ke asin son dos por el furgoperfecto de uno  
unas fotukis de la playa boca do rio.....



La playa de Boca do Río tiene su encanto en otros detalles también, para el que quiera currársela. Es una zona de valor arqueológico (hay unas ruinas a mano derecha según se mira al mar), y la fortaleza de Almádena a mano izquierda, a la que se puede subir en furgo por una pista... o andando desde la misma playa, monte arriba!

Es muy tranquila incluso en verano, porque para acceder a ella hay que coger un buen camino de tierra, y cuando el mal tiempo achucha, o se sospecha de la visita de la GNR, se puede ir uno tierra adentro a una zona de picnic entre eucaliptus, a 400 metros de la playa. ¿Se nota que me gusta esta playa?

Un saludo

El pueblo en el que hay que desviarse a la izquierda es Raposeira, verdad?



Si es así, al torcer y pasar un bar con un toldo rojo (que ponen desayunos, por cierto), la carretera hace una "Y"...y el camino que dices sería el palo IZQUIERDO de la Y, no? nada mas cogerlo hay unos lavaderos publicos, con bancos y una barbacoa muy buena (se puede recargar agua ,cocinar y comer sin problemas), pero si cogéis el palo derecho de la "Y" os desviareis a una carretera que se hace carril de tierra de unos 4 Kms, y desembocareis en otra playa, menos turistica que las anteriores. Hay furgoneteo constante por allí, y me extraña no verla como furgoperfecta, pero allí no hay ninguna construcción, ni restaurante, solo hippies!



la foto que puse en el album es de allí, si esta puesto ya, sorry (no la encontré) y lo borro!

### 5.33. Ferragudo, PoRtUgAl

Nombre: Ferragudo

Tipo:

Gratuito: Si

Agua: no

WC: no

Web con información de la zona: <http://www.aportugal.com/lagoa/index.htm>

Coordenadas [GOOGLE MAPS](#)

<http://maps.google.es/maps?f=q&hl=es&geocode=&q=ferragudo,+portugal,r.infa nte+dom+henrique&ll=37.125115,->

<8.519855&sspn=0.007887,0.0156&ie=UTF8&t=h&s=AARTsJp91NaOWKQ G5O15ao565mqHixwkpA&view=map&ll=37.136303,->

<8.517408&spn=0.009307,0.010879&z=14&om=1&output=embed>

[Ver mapa más grande](#)

Descripción de la zona: pueblecito pequeño situado en una colina con una iglesia en lo alto y un castillo en la parte baja rodeado de casitas blancas y una ria enfrente desde la que se puede divisar la ciudad de portimao, el pueblo es muy tranquilo y el furgoperfecto es muy acogedor debido a las vistas que tienes del pueblo tanto de día como de noche..

el Furgoperfecto se encuentra enfrente del pueblo dejando en medio la ria... es facil de encontrar recordando las fotos que os pongo a continuacion..

salis del pueblo direccion portimao y en la calle r.infante dom henrique hacia izquierdas hay una isleta de tierra sin edificar en la cual podeis pernoctar sin problema, pasamos 2 noches muy tranquilas y alucinabamos con las vistas, por la noche dimos un par de paseos en bici y por la mañana estuvimos en la playa con unas vistas increíbles del castillo, nos compramos una parrilla típica portuguesa y la pudimos utilizar en todos los sitios a los que fuimos (con policía delante inclusive)

espero que os guste.. ser felices...

p.d: si necesitais informacion hacermelo saber.. saudiñoossss

llegando a la playita desde la que tienes unas buenas vistas del castillo (en bici 10 minutos)

### 5.34. [Furgoperfecto] Playa de Mareta. Sagres

Nombre: Sagres, Playa de Mareta ( Portugal )

Tipo: Furgoperfecto

Gratuito: Si

Agua: No

WC: No

Coordenadas: Longitud: 37.007659 Latitud: -8.942785

Mapa: [GOOGLE MAPS](#)

<http://maps.google.es/maps?f=q&hl=es&geocode=&q=Sagres,+Vila+do+Bispo,+Faro,+Portugal &ll=56.834302,->

<5.076241&sspn=0.009814,0.028925&ie=UTF8&cd=1&mpnum=0&ll=37.007796,->

<8.940296&spn=0.007162,0.014462&t=h&z=16&om=1>

**Descripción de la zona:** Es una cala larga y de arena muy fina. Tiene dos restaurantes en los que se puede comer muy bien y a buen precio. En las coordenadas del mapa que he puesto arriba se puede ver una flecha verde que indica el pueblo de Sagres. La playa que hay delante de la flecha es Mareta. Esta rodeada de unos acantilados enormes y no hay problema para dormir ni en verano ni en invierno. Para haceros una idea mental debeis dirigiros hacia el Faro de S. Vicente ( la barbilla de la Península ). En Sagres también, hay otras dos playas que merecen la pena visitar: Tonel y Beliche. Lo malo de estas es que son un poco más incómodas para pasar la noche, pero por lo demás merece la pena ir.

Sólo he encontrado una foto que tenía hecha de hace un par de años, pero se ve muy bien.



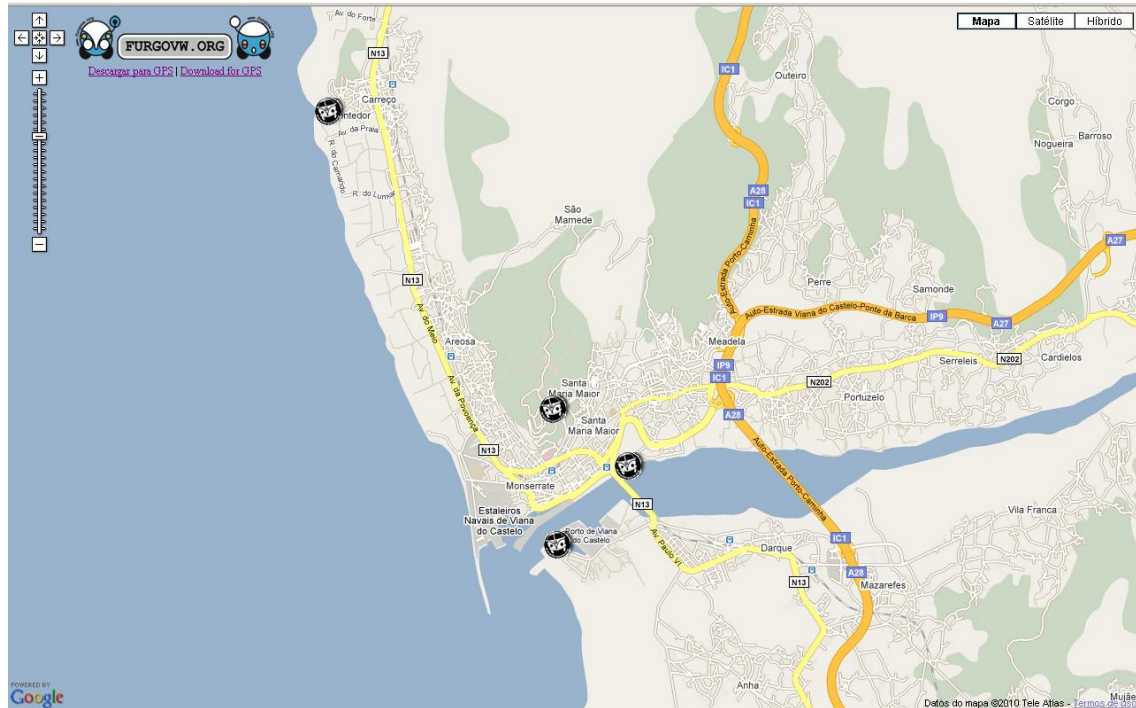
Bueno, hace dos años estuvimos en esta playa, y se estaba de miedo: para empezar, había varias zonas de tierra donde se podía estacionar y pernoctar. De hecho, estaban llenas de ACs y furgos. Pues bien, este verano hemos vuelto dos años después, y las mencionadas zonas están valladas, si bien no están edificadas. De manera que ahora sólo se puede aparcar en el aparcamiento del restaurante que hay a mano izquierda según se baja a la playa ("Os Mexilhoeiros", creo recordar), o en lo alto de la carretera. Vamos, chungo.

Supongo que tendrá algo que ver con el "cierre" de la zona de estacionamiento la última imagen que me llevé de la playa antes de marcharme hace dos años: en un entorno de ACs tranquilo y de buen rollo, llegaron unos sevillanos (conste que no tengo nada contra los sevillanos en general, pero eran sevillanos) que la liaron pero bien, en pocos minutos. Y ellos, tan contentos de ser así de guays, limpios y silenciosos...





## Viana do Castelo

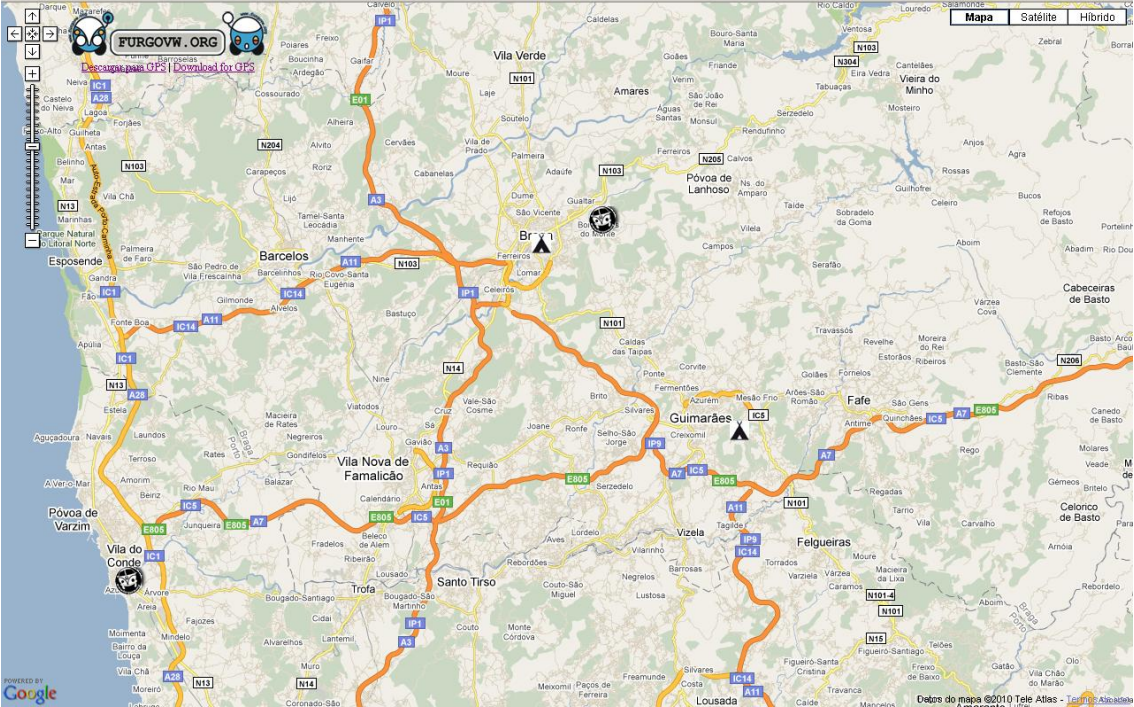


## Ponte da Lima – Barca

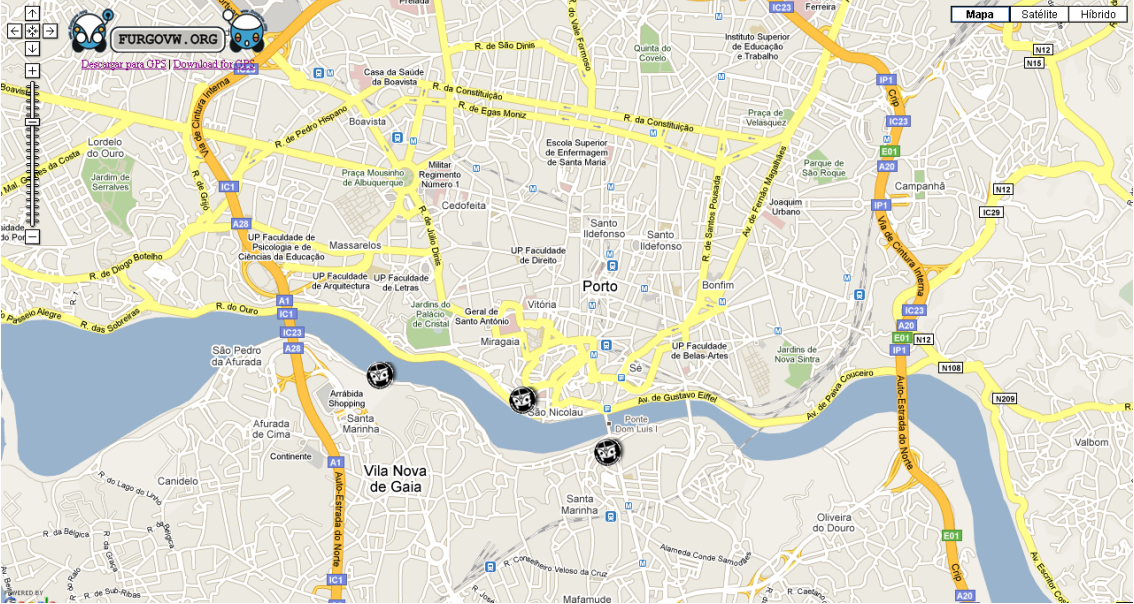




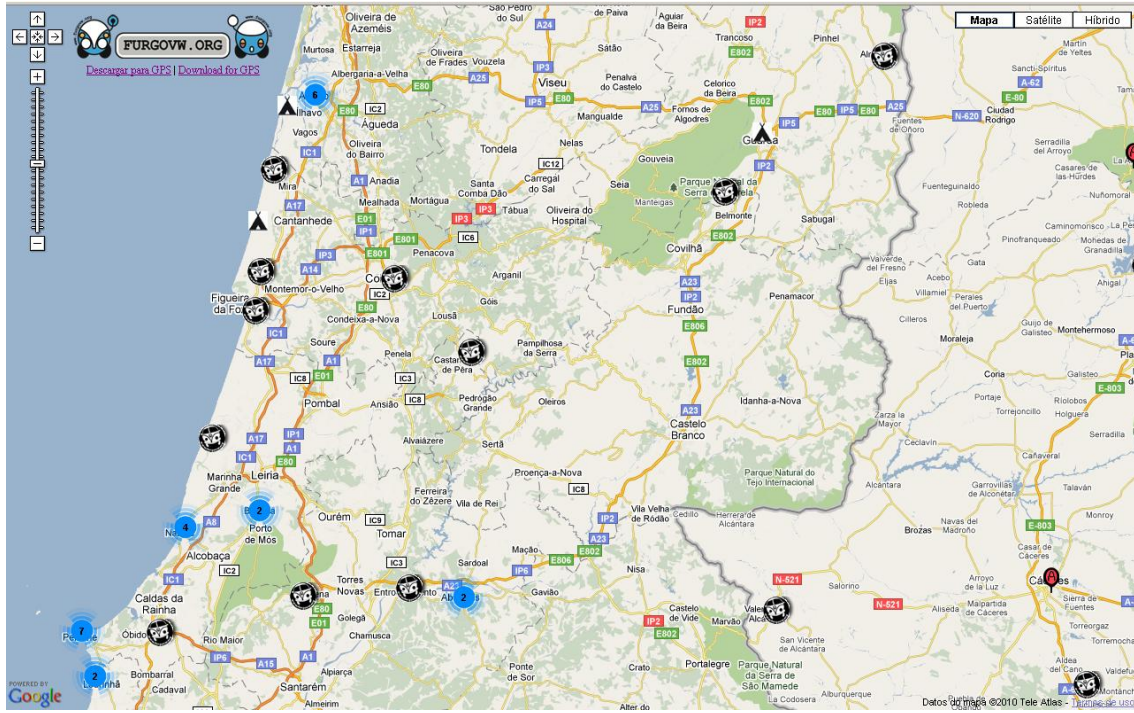
Braga



Porto



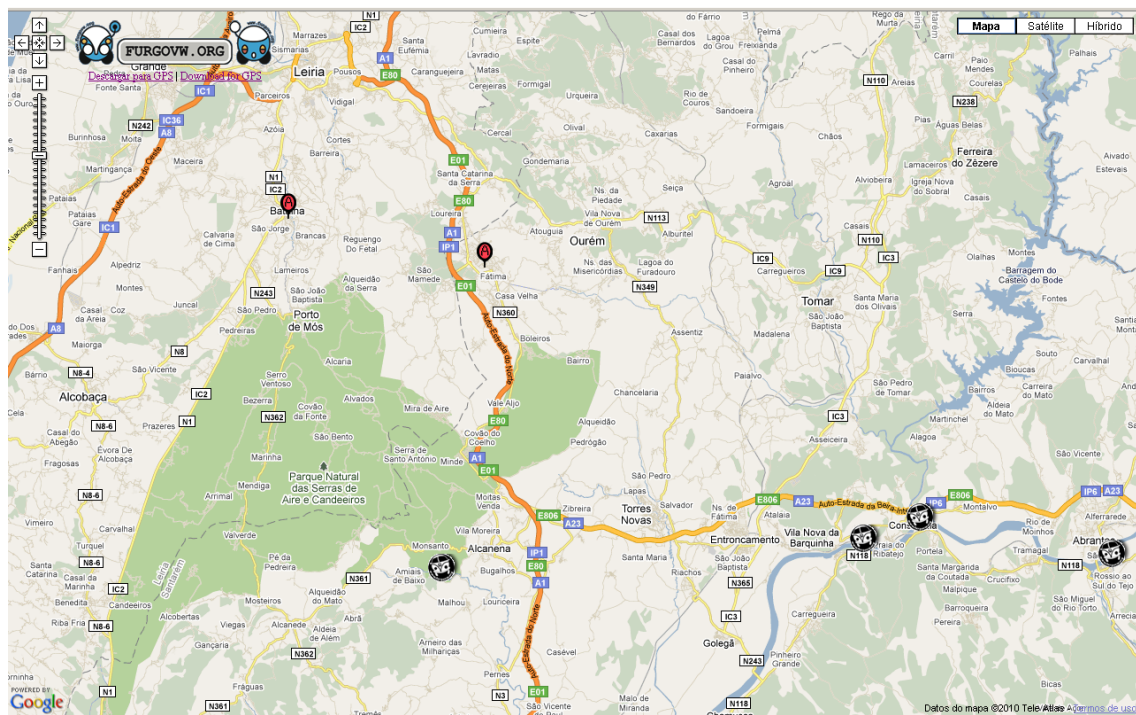
## 6.2. XERAL CENTRO



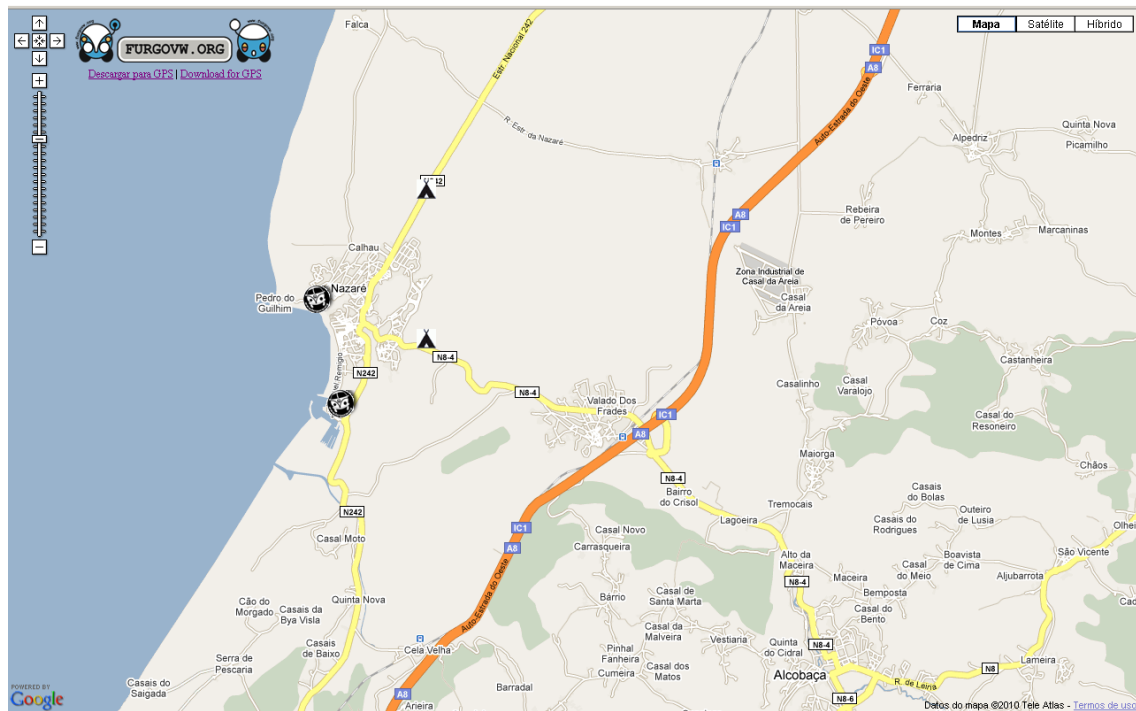
## Aveiro



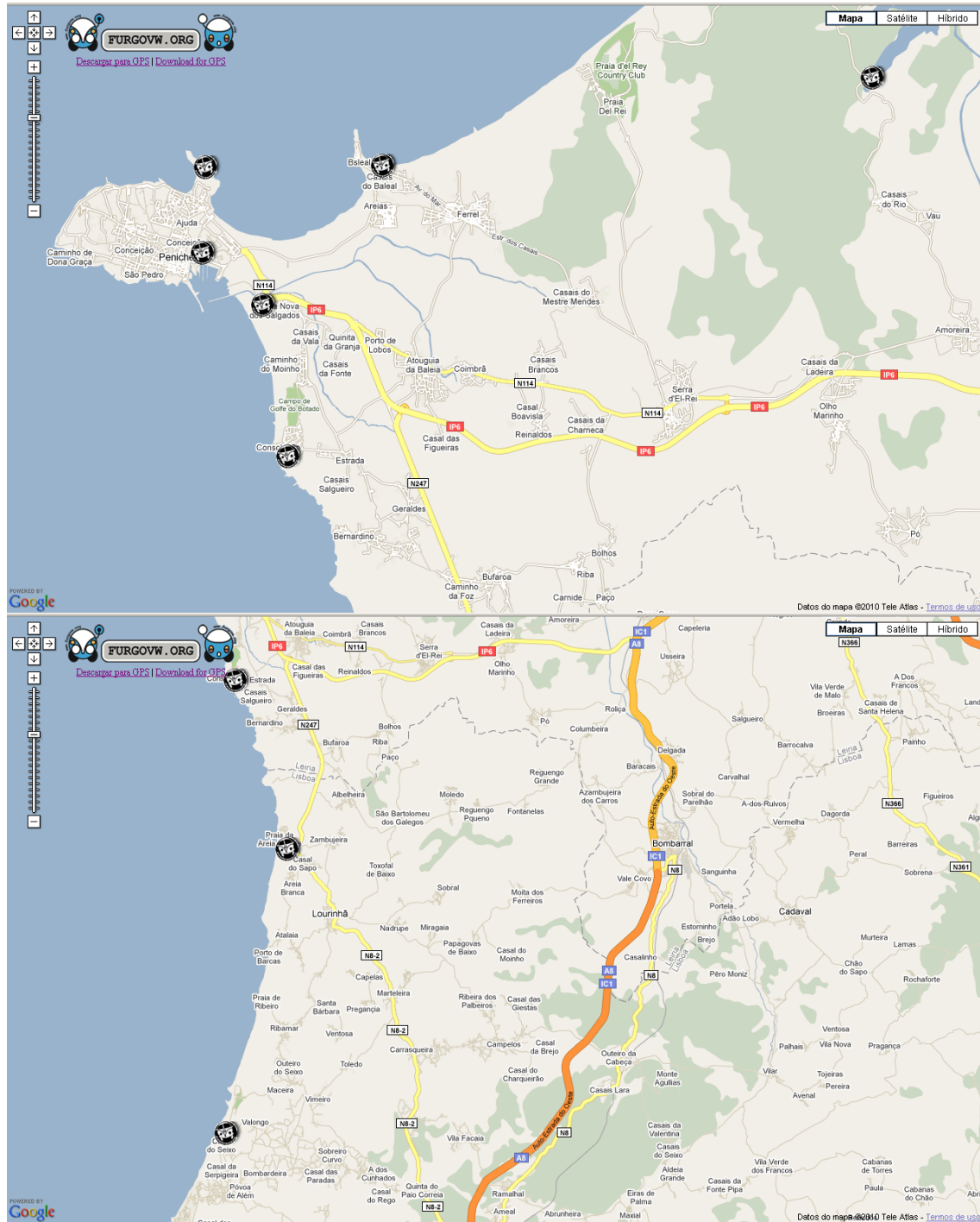




## Nazaré

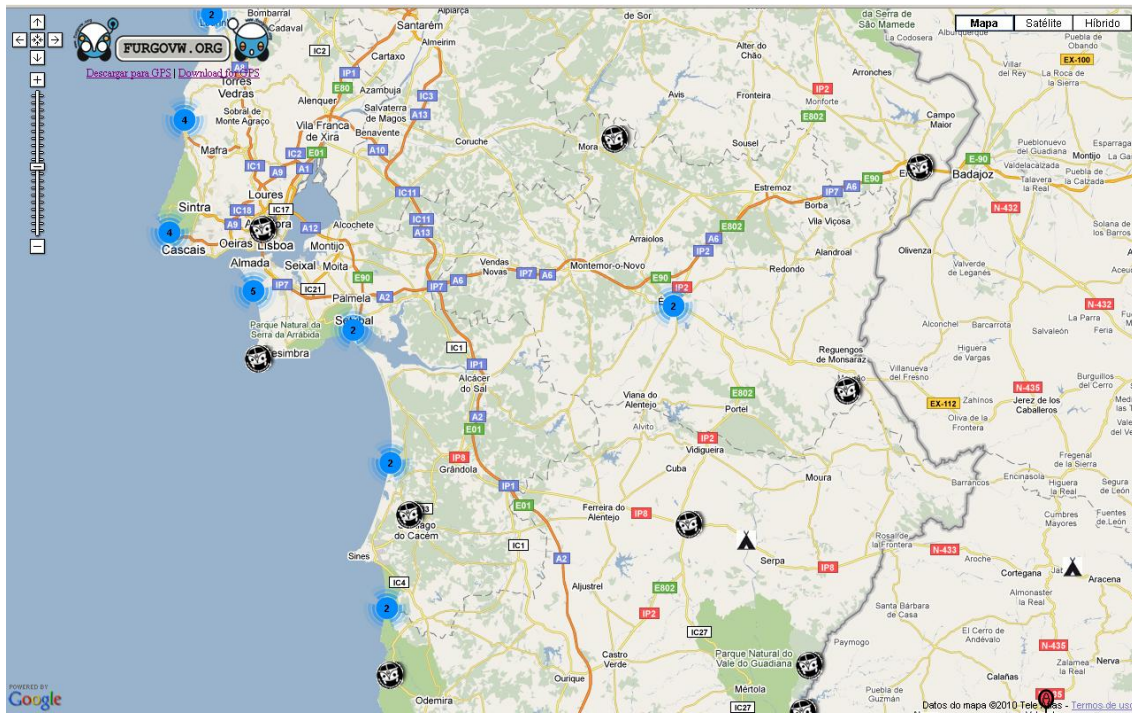


# Peniche

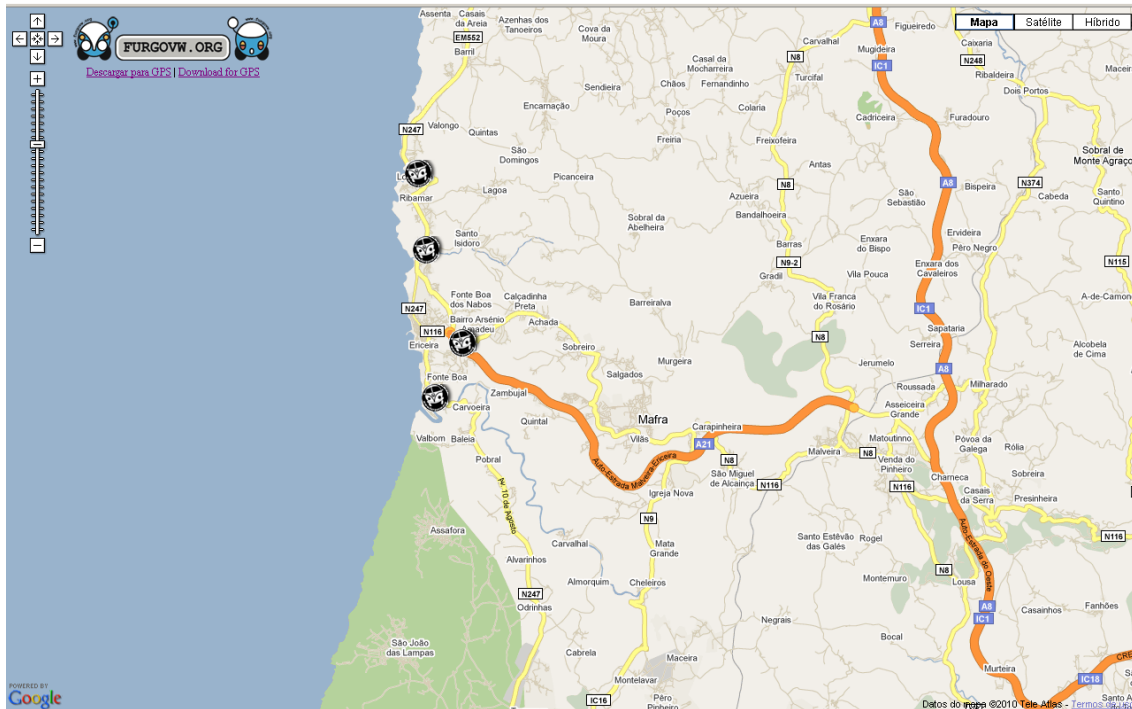




### 6.3. XERAL LISBOA



Ericeira







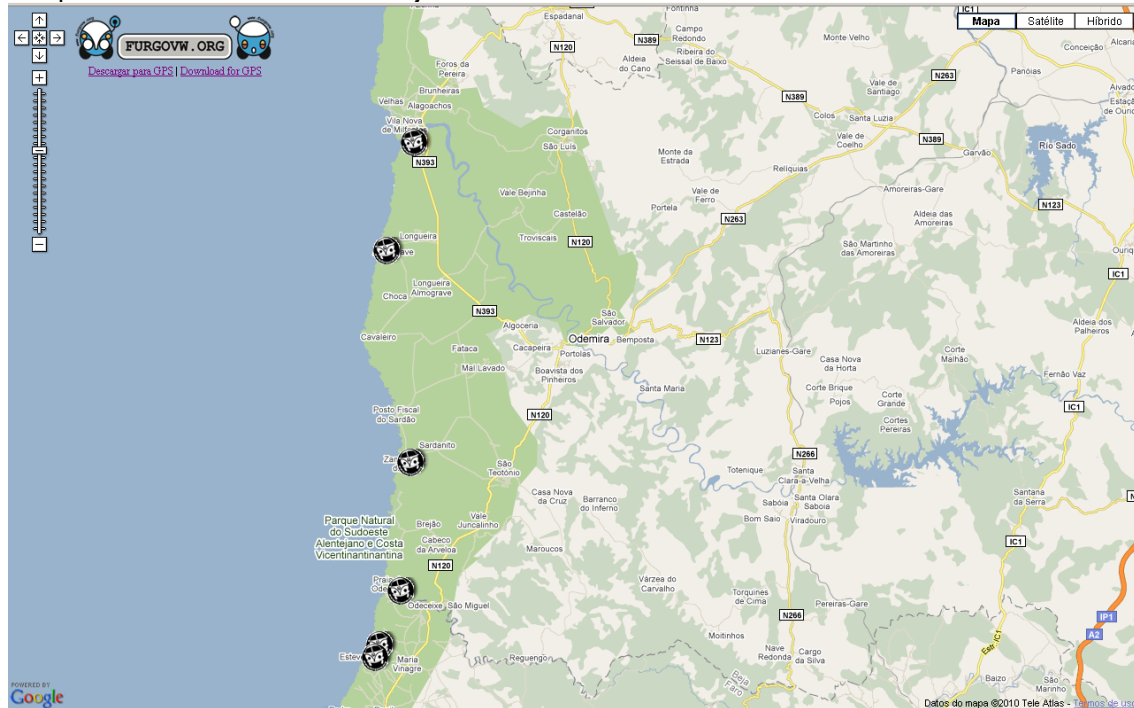
## Costa



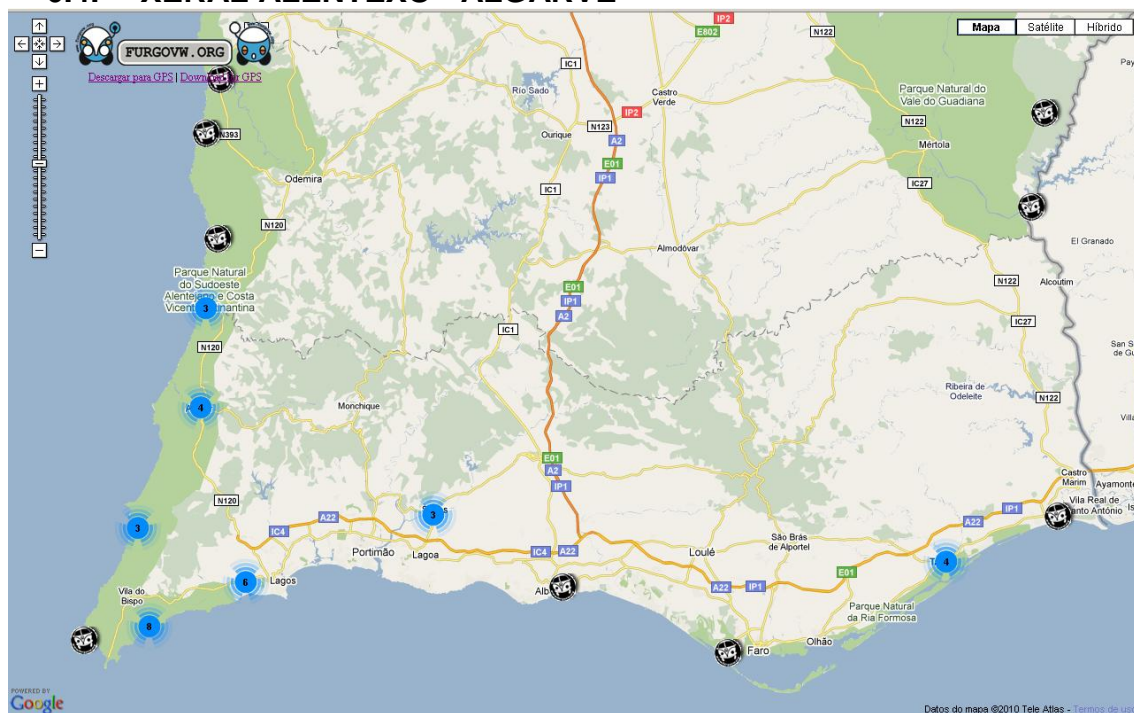
## Evora



## Parque natural do sudoeste alentejano

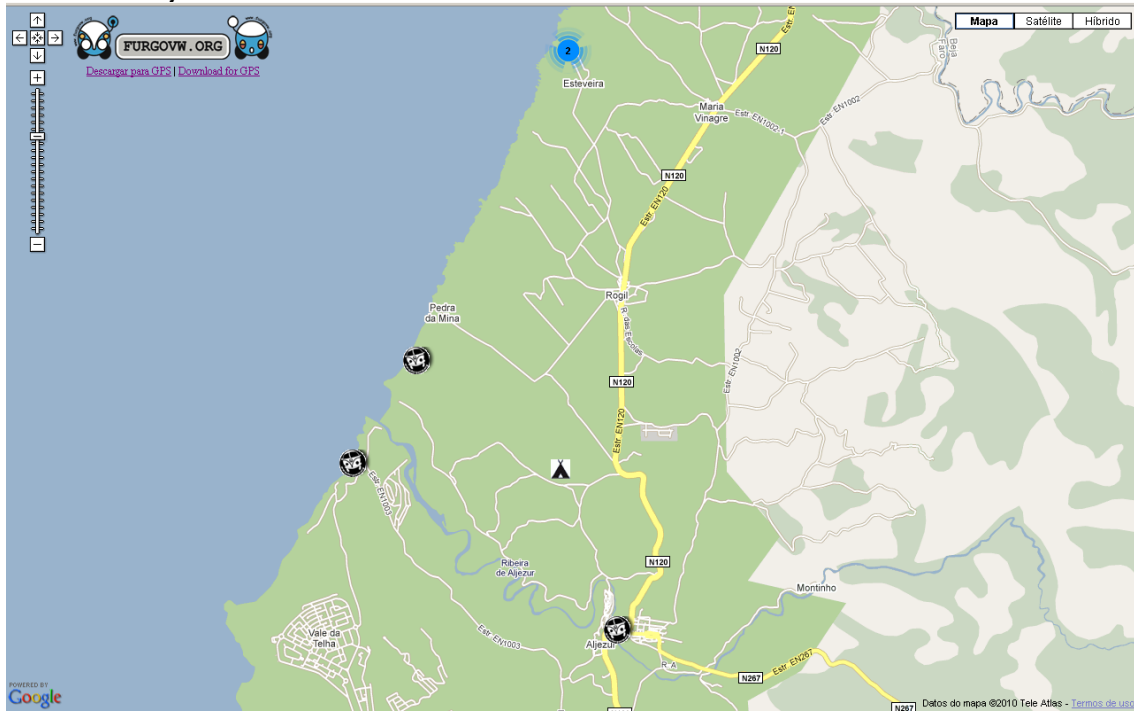


## 6.4. XERAL ALENTEXO - ALGARVE

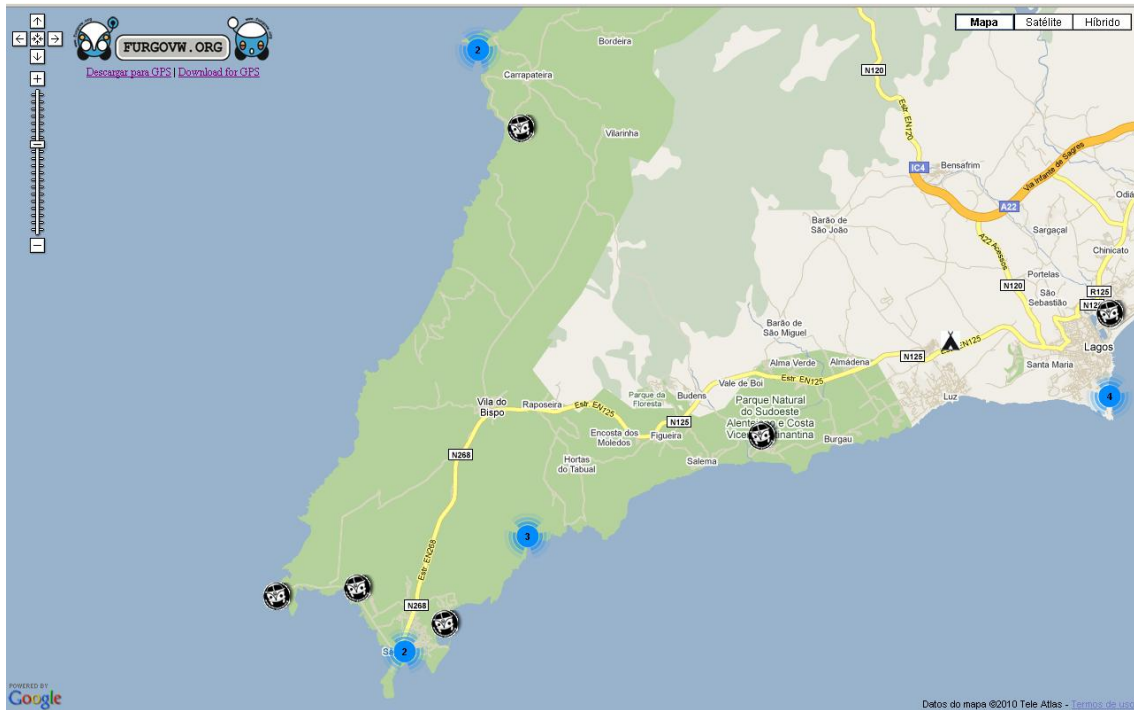




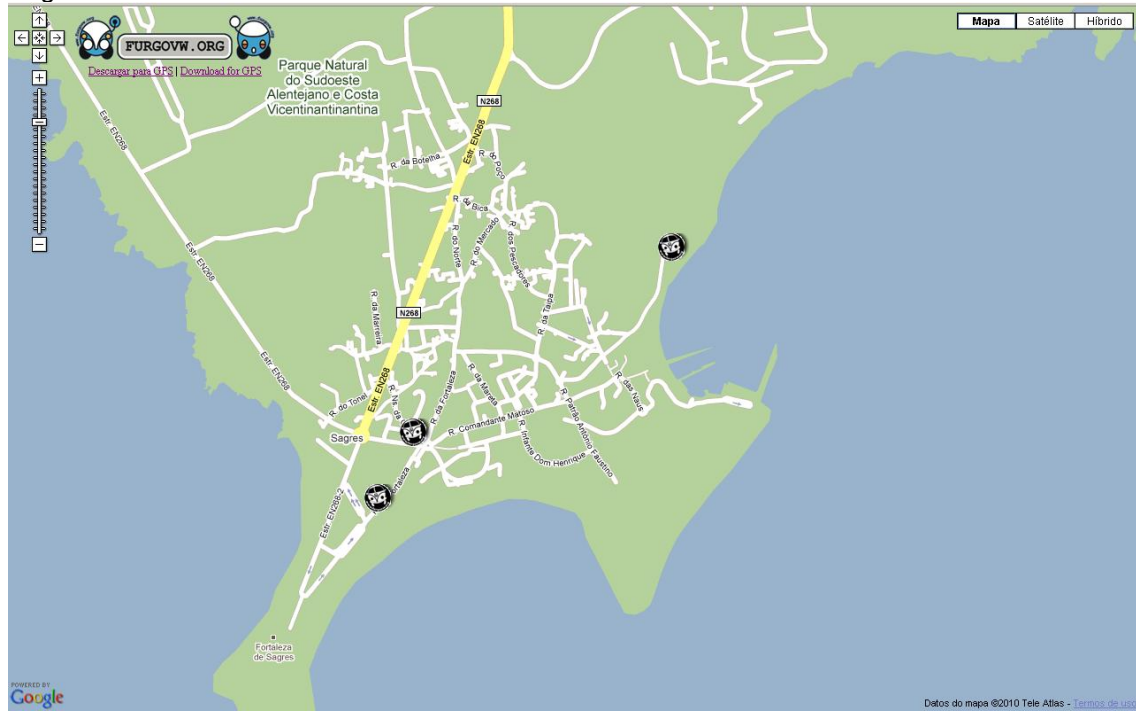
## Esteveira – Aljezur



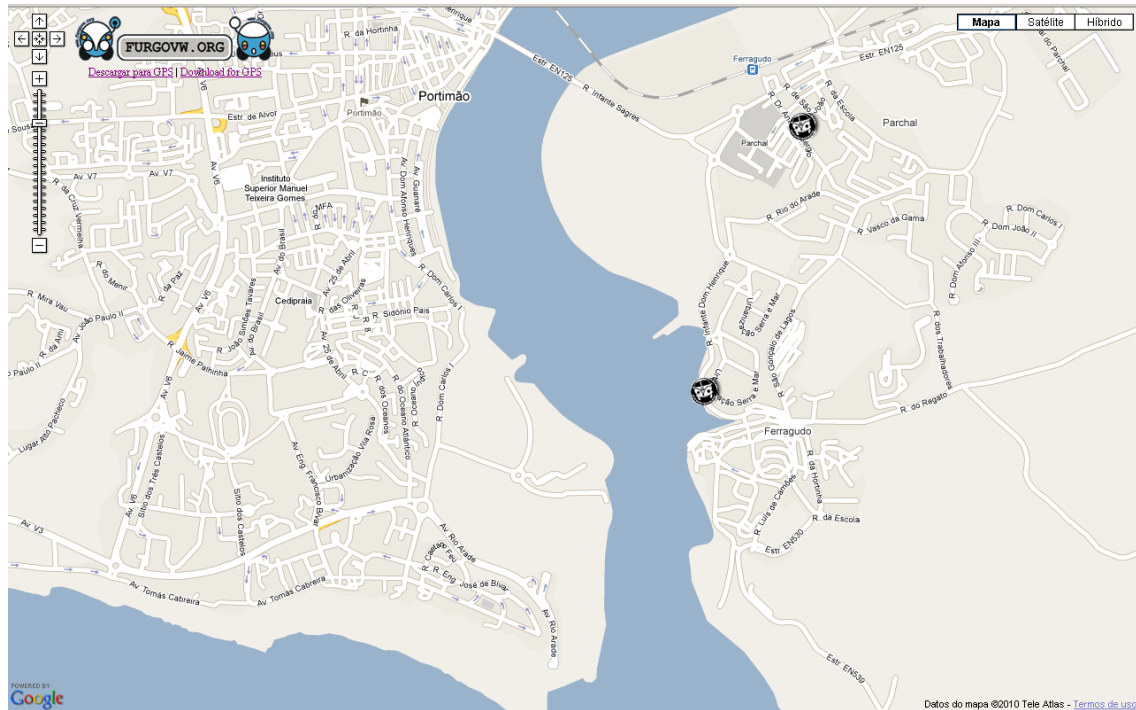
## Cabo Sao Vicente



## Sagres



## Portimão





## Tavira

